











GRANICE

-  OBUHVAT UPU-a
-  GRADEVINSKO PODRUČJE NASELJA


KORIŠTENJE VODA

-  VODOZAŠTITNO PODRUČJE
-  III. ZONA ZAŠTITE
-  II. ZONA ZAŠTITE
-  VODE
-  VODONOSNO PODRUČJE
-  DRŽAVNE REZERVE PODZEMNIH VODA TREĆE RAZINE


UREĐENJE VODOTOKA I VODA
REGULACIJSKI I ZAŠTITNI SUSTAV

-  GRANICA POVRŠINSKOG SLIVA

KRAJOBRAZNE CJELINE

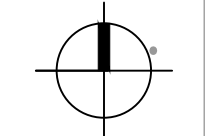
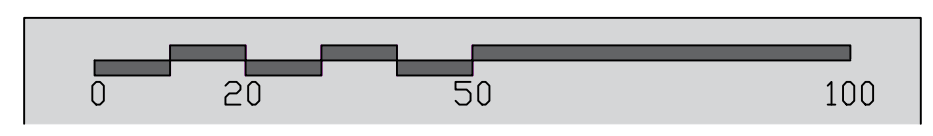
-  CRVENA ISTRA
CI -3.1.1. SJEVERNA VISORAVAN:
Buje-Kremenje -Marušići- Šterna-Lucija-Martinčići-Triban

POVIJESNA GRADITELJSKA CJELINA

-  GRADSKO SEOSKA NASELJA
RURALNA CJELINA VIŽINADA - zbijeni dio naselja
EVIDENTIRANO NEPOKRETNNO KULTURNO DOBRO - CJELINA

ARHEOLOŠKA BAŠTINA


-  ARHEOLOŠKI POJEDINAČNI LOKALITET- KOPNENI



URBANISTIČKI PLAN UREĐENJA VIŽINADA 1



ŽUPANIJA: ISTARSKA
GRAD: BUJE



Naziv prostornog plana:
**URBANISTIČKI PLAN UREĐENJA VIŽINADA 1 - dio naselja (S)
PRIJEDLOG PLANA ZA 2. PONOVNJU JAVNU RASPRAVU**

Naziv kartografskog prikaza:
UVJETI KORIŠTENJA, UREĐENJA I ZAŠTITE POVRŠINA

Broj kartografskog prikaza: **3.**

Mjerilo kartografskog prikaza: 1:1000

Odluka o izradi Plana:
(službeno glasilo): "Službene novine Grada Buja"
br.09/22. od 04. srpnja 2022.g.

Odluka Gradskog vijeća o donošenju Plana:
"Službene novine Grada Buja" br.

Javna rasprava (datum objave):
"Glas Istre" (10.10.2023.);www.mpgi.gov.hr (10.10.2023.);
www.buje.hr (10.10.2023.)

Javni uvid održan: 17.10.2023. - 17.11.2023.
Javno izlaganje: 26.10.2023.

Ponovna javna rasprava (datum objave):
"Glas Istre" (07.03.2024.);www.mpgi.gov.hr (08.03.2024.);
www.buje.hr (13.03.2024.)

Ponovni javni uvid održan: 13.03.2024. - 20.03.2024.
Javno izlaganje: 19.03.2024.

Pečat tijela odgovornog za provođenje javne rasprave:

Odgovorna osoba za provođenje javne rasprave:
JELENA PEROSSA, dipl.pravnik

(ime, prezime i potpis)

Stručni izrađivač:
**JURCON PROJEKT d.o.o.,
Gotalovečka 4a,
10 000 Zagreb**



Pečat pravne osobe/tijela koje je izradilo plan:



Odgovorna osoba:
ZDRAVKO JURČEC, dipl.ing.građ.

(ime, prezime i potpis)

Odgovorni voditelj:

JELENA LUKETA KNEZ, dipl.ing.arh., ovl.arh.urb.



Stručni tim u izradi plana:

Jelena Luketa Knez, dipl.ing.arh. **Zdravko Jurčec, dipl.ing.građ.** **Slobodan Bajagić, dipl.ing.šum.**
Kristina Crneković, ing.građ. **Ivana Kralj, mag.ing.prosp.arch.**

Stručna suradnja: **Saša Ivančić, dipl. iur.**

Pečat predstavničkog tijela:

Predsjednik predstavničkog tijela:
FRANKO GERGORIĆ, v.r.

(ime, prezime i potpis)

Istovjetnost ovog prostornog plan sa izvornikom
ovjerava:

Pečat nadležnog upravnog tijela:

(ime, prezime i potpis)