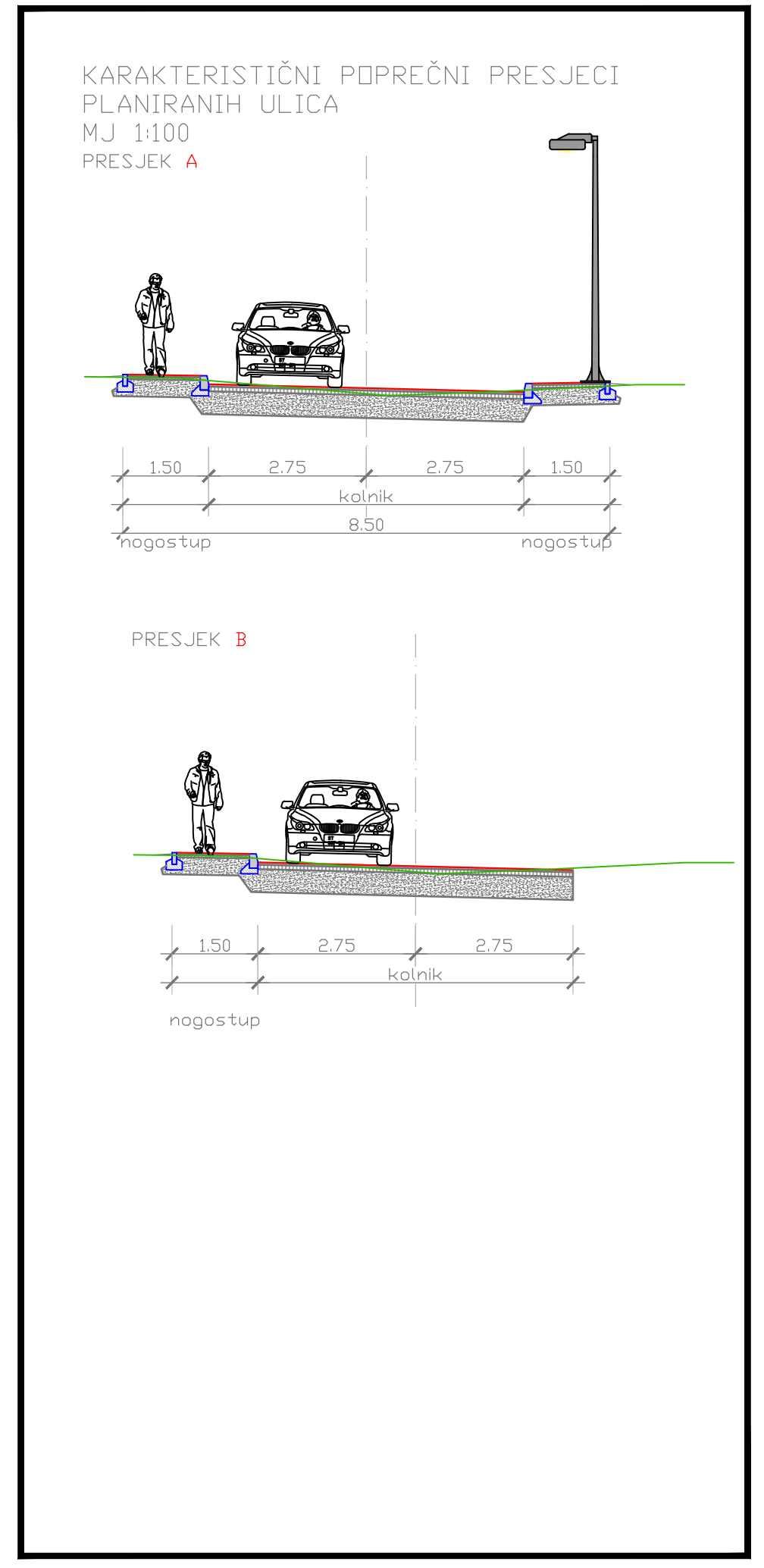

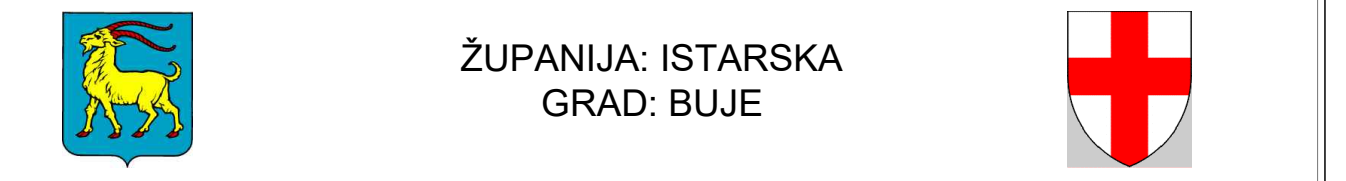


- GRANICE**
- OBUHVAT UPU-a
 - GRAĐEVINSKO PODRUČJE NASELJA
- PROMET**
- OSTALI ELEMENTI CESTE**
- OSTALE CESTE - UNUTAR OBUHVATA PLANA
 - OSTALE CESTE (POSTOJEĆE) - IZVAN OBUHVATA PLANA
 - KOLNO-PJEŠAČKE POKRIVNOSTI - UNUTAR OBUHVATA PLANA
- 267.86 APROKSIMATIVNA VISINSKA KOTA PROMETNICE



URBANISTIČKI PLAN UREĐENJA VIŽINADA 1



Naziv prostornog plana: **URBANISTIČKI PLAN UREĐENJA VIŽINADA 1 - dio naselja (S) PRIJEDLOG PLANA ZA 2. PONOVNU JAVNU RASPRAVU**

Naziv kartografskog prikaza: **PROMETNA, ULIČNA I KOMUNALNA INFRASTRUKTURNA MREŽA - PROMET**

Broj kartografskog prikaza: 2.1.	Mjerilo kartografskog prikaza: 1:1000
Odluka o izradi Plana: (službeno glasilo): "Službene novine Grada Buja" br.09/22. od 04. srpnja 2022.g.	Odluka Gradskog vijeća o donošenju Plana: "Službene novine Grada Buja" br.
Javna rasprava (datum objave): "Glas Istre" (10.10.2023.);www.mpgi.gov.hr (10.10.2023.); www.buje.hr (10.10.2023.)	Javni uvid održan: 17.10.2023. - 17.11.2023. Javno izlaganje: 26.10.2023.
Ponovna javna rasprava (datum objave): "Glas Istre" (07.03.2024.);www.mpgi.gov.hr (08.03.2024.); www.buje.hr (13.03.2024.)	Ponovni javni uvid održan: 13.03.2024. - 20.03.2024. Javno izlaganje: 19.03.2024.
Pečat tijela odgovornog za provođenje javne rasprave:	Odgovorna osoba za provođenje javne rasprave: JELENA PEROSSA, dipl.pravnik

Stručni izrađivač: **JURCON PROJEKT d.o.o., Gotalovečka 4a, 10 000 Zagreb**



Pečat pravne osobe/tijela koje je izradilo plan: **JURCON PROJEKT d.o.o. za projektiranje i građevinstvo Z A G R E B, Gotalovečka 4/a**

Odgovorna osoba: **ZDRAVKO JURČEC, dipl.ing.grad.**

Odgovorni voditelj: **JELENA LUKETA KNEZ, dipl.ing.arh., ovl.arh.urb.**



Stručni tim u izradi plana: **Jelena Luketa Knez, dipl.ing.arh. Zdravko Jurčec, dipl.ing.grad. Kristina Crneković, ing.grad. Ivana Krajić, mag.ing.prosp.arch. Slobodan Bajagić, dipl.ing.šum.**

Stručna suradnja: **Saša Ivančić, dipl. iur.**

Pečat predstavničkog tijela:

Predsjednik predstavničkog tijela: **FRANKO GERGORIĆ, v.r.**

Istovjetnost ovog prostornog plan sa izvornikom ovrjava:

Pečat nadležnog upravnog tijela: