




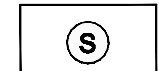
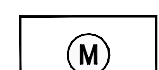



# DIGITRONSKA ULICA

## LEGENDA





### GRANICE

-  GRANICA OBUHVATA PLANA
-  GRAĐEVINSKO PODRUČJE NASELJA
-  ZAŠTITNI POJAS DRŽAVNE CESTE DC200 (25m)



### RAZVOJ I UREĐENJE NASELJA

-  STAMBENA NAMJENA
-  MJEŠOVITA NAMJENA
-  ZELENE POVRŠINE  
Z - zaštitne zelene površine; Z1 - javne zelene površine
-  INFRASTRUKTURNI SUSTAV  
ISs - trafostanica
-  INTERNI PROMET - ne razgraničava se

### PROMETNE POVRŠINE

-  KOLNO PJEŠAČKE POVRŠINE
-  PJEŠAČKO SERVISNE POVRŠINE
-  PARKIRALIŠTE
-  KOLNO PJEŠAČKE POVRŠINE IZVAN OBUHVATA PLANA

### UVJETI KORIŠTENJA OBLICI KORIŠTENJA

-  DOVRŠENJE DIJELOVA NASELJA I SANACIJA GRAĐEVINA - PROMJENA STANJA GRAĐEVINA (UKLANJANJE, ZAMJENA, REKONSTRUKCIJA, OBNOVA)
-  NOVA GRADNJA

Županija:	<b>ISTARSKA ŽUPANIJA</b>		
Grad:	<b>GRAD BUJE</b>		
Gradonačelnik:	Fabrizio Vižintin		
Naziv prostornog plana:	<b>Urbanistički plan uređenja dijela naselja Buje - Digitronska ulica</b>		
Naziv kartografskog prikaza:	<b>UVJETI KORIŠTENJA, UREĐENJA I ZAŠTITE PROSTORA OBLICI KORIŠTENJA</b>		
Broj kartografskog prikaza:	<b>3.</b>	Mjerilo kartografskog prikaza:	<b>1 : 1000</b>
Odluka predstavničkog tijela o izradi prostornog plana (službeno glasilo):	"Službene novine Grada Buja", br. 09/21 i 13/21		
Javna rasprava (datum objave):	11.10.2023.g.	Odluka predstavničkog tijela o donošenju prostornog plana (službeno glasilo):	"Službene novine Grada Buja", br.05/24
Pečat tijela odgovornog za provođenje javne rasprave:		Javni uvid održan od:	13.10.2023.
		do:	11.11.2023.
		Odgovorna osoba za provođenje javne rasprave (ime, prezime i potpis):	Jelena Perossa, dipl.prav.
Pravna osoba koja je izradila prostorni plan:	<b>Novi Urbanizam d.o.o.</b>		
Pečat pravne osobe koja je izradila prostorni plan:		Odgovorna osoba (ime, prezime i potpis):	Nenad Novković, dipl.ing.arh.
Odgovorni voditelj izrade nacrtu prijedloga prostornog plana:	Nenad Novković, dipl.ing.arh.		
Stručni suradnici:	Nino Burić, dipl.ing.građ. Željko Delić, dipl.ing.građ. Željko Tomljenović, dipl.ing.el.		
Pečat predstavničkog tijela:		Predsjednik Gradskog vijeća:	Franko Gergorić
Istovjetnost ovog prostornog plana s izvornikom ovjerava (ime, prezime i potpis):		Pečat nadležnog tijela:	
			