
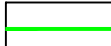


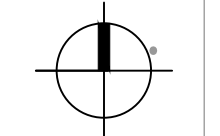
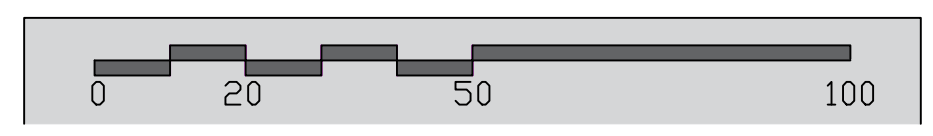




- GRANICE**
-  OBUHVAT UPU-a
 -  GRAĐEVINSKO PODRUČJE NASELJA

- PLAN PARCELACIJE**
-  PREPARCELACIJA U SKLADU SA ČLANKOM 104. ODREDBI ZA PROVEDBU
 -  GRANICA NOVOPLANIRANE GRAĐEVNE ČESTICE
 - S-1** OZNAKA NOVOPLANIRANE GRAĐEVNE ČESTICE PROMETNIH POVRŠINA
 - Z-1** OZNAKA NOVOPLANIRANE GRAĐEVNE ČESTICE ZELENIH POVRŠINA


OZNAKA GRAĐEVNE ČESTICE	NAMJENA GRAĐEVNE ČESTICE	POVRŠINA GRAĐEVNE ČESTICE
S-1	PROMETNA POVRŠINA (IS)	695 m2
S-2	PROMETNA POVRŠINA (IS)	990 m2
S-3	PROMETNA POVRŠINA (IS)	1333 m2
S-4	PROMETNA POVRŠINA (IS)	1333 m2
Z-1	JAVNA ZELENA POVRŠINA (Z1)	299 m2
Z-2	JAVNA ZELENA POVRŠINA (Z1)	311 m2
Z-3	JAVNA ZELENA POVRŠINA (Z1)	150 m2
Z-4	ZAŠTITNA ZELENA POVRŠINA (Z)	14 m2



URBANISTIČKI PLAN UREĐENJA VIŽINADA 1



ŽUPANIJA: ISTARSKA
GRAD: BUJE



Naziv prostornog plana:
**URBANISTIČKI PLAN UREĐENJA VIŽINADA 1 - dio naselja (S)
PRIJEDLOG PLANA ZA PONOVNJU JAVNU RASPRAVU**

Naziv kartografskog prikaza:
NAČIN I UVJETI GRADNJE - PRIJEDLOG PARCELACIJE

Broj kartografskog prikaza: **4.3.** Mjerilo kartografskog prikaza: 1:1000

Odluka o izradi Plana:
(službeno glasilo): "Službene novine Grada Buja"
br.09/22. od 04. srpnja 2022.g. Odluka Gradskog vijeća o donošenju Plana:
"Službene novine Grada Buja" br.

Javna rasprava (datum objave):
"Glas Istre" (10.10.2023.);www.rnpgi.gov.hr (10.10.2023.);
www.buje.hr (10.10.2023.) Javni uvid održan: 17.10.2023. - 17.11.2023.
Javno izlaganje: 26.10.2023.

Pečat tijela odgovornog za provođenje javne rasprave:
Odgovorna osoba za provođenje javne rasprave:
JELENA PEROSSA, dipl.pravnik
(ime, prezime i potpis)

Suglasnost prema članku 107. Zakona o prostornom uređenju
(NN 153/13., 65/17., 114/18., 39/19., 98/19, 67/23)
Broj suglasnosti: KLASA: datum:

Stručni izrađivač:
**JURCON PROJEKT d.o.o.,
Gotalovečka 4a,
10 000 Zagreb**



Pečat pravne osobe/tijela koje je izradilo plan:
**JURCON PROJEKT d.o.o.
za projektiranje i graditeljstvo
ZAGREB, Gotalovečka 4/a**

Odgovorna osoba:
ZDRAVKO JURČEC, dipl.ing.građ.
(ime, prezime i potpis)

Odgovorni voditelj:
JELENA LUKETA KNEZ, dipl.ing.arh., ovl.arh.urb.



Stručni tim u izradi plana:
Jelena Luketa Knez, dipl.ing.arh. Zdravko Jurćec, dipl.ing.građ. Slobodan Bajagić, dipl.ing.šum.
Kristina Crneković, ing.građ. Ivana Kralj, mag.ing.prosp.arch.

Stručna suradnja: **Saša Ivančić, dipl. iur.**

Pečat predstavničkog tijela:

Predsjednik predstavničkog tijela:
FRANKO GERGORIĆ, v.r.
(ime, prezime i potpis)

Istovjetnost ovog prostornog plan sa izvornikom
ovjerava:
(ime, prezime i potpis)

Pečat nadležnog upravnog tijela: