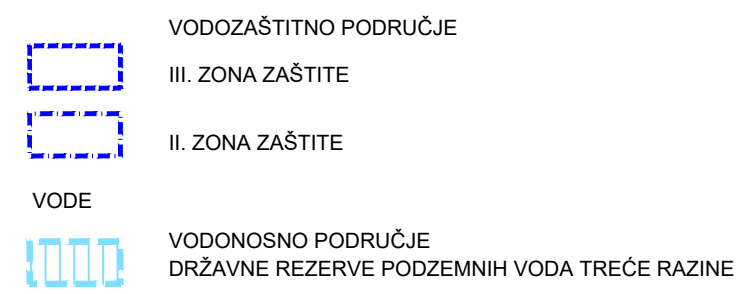




OSTALE GRANICE



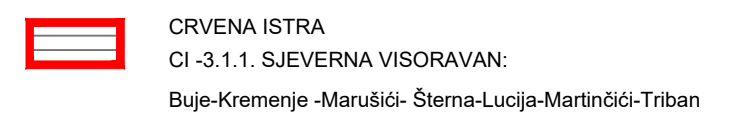
KORIŠTENJE VODA



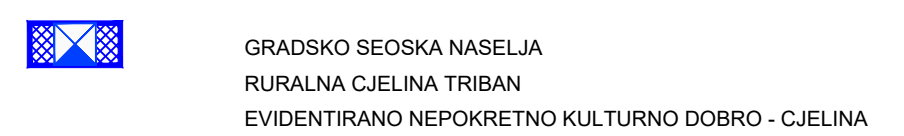
UREĐENJE VODOTOKA I VODA
REGULACIJSKI I ZAŠTITNI SUSTAV



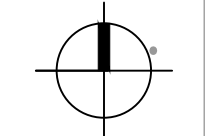
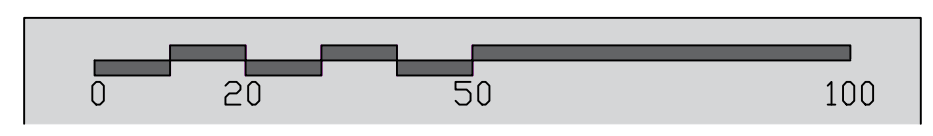
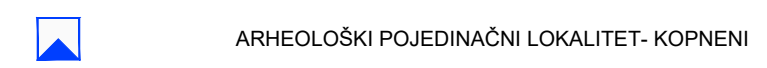
KRAJOBRAZNE CJELINE



POVIJESNA GRADITELJSKA CJELINA



ARHEOLOŠKA BAŠTINA



URBANISTIČKI PLAN UREĐENJA VIŽINADA 1



ŽUPANIJA: ISTARSKA
GRAD: BUJE



Naziv prostornog plana:
**URBANISTIČKI PLAN UREĐENJA VIŽINADA 1 - dio naselja (S)
PRIJEDLOG PLANA ZA JAVNU RASPRAVU**

Naziv kartografskog prikaza:
UVJETI KORIŠTENJA, UREĐENJA I ZAŠTITE POVRŠINA

Broj kartografskog prikaza: **3.** Mjerilo kartografskog prikaza: 1:1000

Odluka o izradi Plana:
(službeno glasilo): "Službene novine Grada Buja"
br.09/22. od 04. srpnja 2022.g.

Odluka Gradskog vijeća o donošenju Plana:
"Službene novine Grada Buja" br.

Javna rasprava (datum objave):
Javni uvid održan:
Javno izlaganje:

Pečat tijela odgovornog za provođenje javne rasprave:
Odgovorna osoba za provođenje javne rasprave:
JELENA PEROSSA, dipl.pravnik
(ime, prezime i potpis)

Suglasnost prema članku 107. Zakona o prostornom uređenju
(NN 153/13., 65/17., 114/18., 39/19., 98/19, 67/23)
Broj suglasnosti: KLASA: datum:

Stručni izrađivač:
**JURCON PROJEKT d.o.o.,
Gotalovečka 4a,
10 000 Zagreb**



Pečat pravne osobe/tijela koje je izradilo plan:
Odgovorna osoba:
ZDRAVKO JURČEC, dipl.ing.građ.
(ime, prezime i potpis)

Odgovorni voditelj:
JELENA LUKETA KNEZ, dipl.ing.arh., ovl.arh.urb.

Stručni tim u izradi plana:
Jelena Luketa Knez, dipl.ing.arh. Zdravko Jurčec, dipl.ing.građ. Slobodan Bajagić, dipl.ing.šum.
Kristina Crneković, ing.građ. Ivana Miletić, mag.ing.prosp.arch.
Stručna suradnja: **Saša Ivančić, dipl. iur.**

Pečat predstavničkog tijela:
Predsjednik predstavničkog tijela:
FRANKO GERGORIĆ, v.r.
(ime, prezime i potpis)

Istovjetnost ovog prostornog plan sa izvornikom
ovjerava:
Pečat nadležnog upravnog tijela:
(ime, prezime i potpis)