





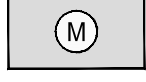
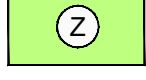

DIGITRONSKA ULICA

LEGENDA





GRANICE

-  GRANICA OBUHVATA PLANA
-  GRAĐEVINSKO PODRUČJE NASELJA
-  ZAŠTITNI POJAS DRŽAVNE CESTE DC200 (25m)



RAZVOJ I UREĐENJE NASELJA

-  STAMBENA NAMJENA
-  MJEŠOVITA NAMJENA
-  ZELENE POVRŠINE
Z - zaštitne zelene površine; Z1 - javne zelene površine
-  INFRASTRUKTURNI SUSTAV
ISs - trafostanica

PROMETNE POVRŠINE

-  KOLNO PJEŠAČKE POVRŠINE
-  PJEŠAČKO SERVISNE POVRŠINE
-  PARKIRALIŠTE
-  KOLNO PJEŠAČKE POVRŠINE IZVAN OBUHVATA PLANA

VODOOPSKRBA

-  POSTOJEĆA VODOVODNA MREŽA
-  PLANIRANA VODOVODNA MREŽA

Županija:	ISTARSKA ŽUPANIJA	
Grad:	GRAD BUJE	
Gradonačelnik:	Fabrizio Vižintin	
Naziv prostornog plana:	Urbanistički plan uređenja dijela naselja Buje - Digitronska ulica	
Faza izrade:	PRIJEDLOG ZA JAVNU RASPRAVU	
Naziv kartografskog prikaza:	PROMETNA, ULIČNA I KOMUNALNA INFRASTRUKTURA VODOOPSKRBA	
Broj kartografskog prikaza:	2.4.	Mjerilo kartografskog prikaza: 1 : 1000
Odluka predstavničkog tijela o izradi prostornog plana (službeno glasilo):	Odluka predstavničkog tijela o donošenju prostornog plana (službeno glasilo):	
"Službene novine Grada Buja", br. 09/21 i 13/21	"Službene novine Grada Buja", br.	
Javna rasprava (datum objave):	Javni uvid održan	
	od:	
	do:	
Pečat tijela odgovornog za provođenje javne rasprave:	Odgovorna osoba za provođenje javne rasprave (ime, prezime i potpis):	
	Jelena Perossa, dipl.prav.	
Pravna osoba koja je izradila prostorni plan:	Novi Urbanizam d.o.o.	
Pečat pravne osobe koja je izradila prostorni plan:	Odgovorna osoba (ime, prezime i potpis):	
	Nenad Novković, dipl.ing.arh.	
Odgovorni voditelj izrade nacrtu prijedloga prostornog plana:	Nenad Novković, dipl.ing.arh.	
Stručni suradnici:	Nino Burić, dipl.ing.građ. Željko Delić, dipl.ing.građ. Željko Tomljenović, dipl.ing.el.	
Pečat predstavničkog tijela:	Predsjednik Gradskog vijeća:	
	Franko Gergorić	
Istovjetnost ovog prostornog plana s izvornikom ovjerava (ime, prezime i potpis):	Pečat nadležnog tijela:	