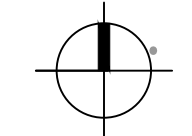
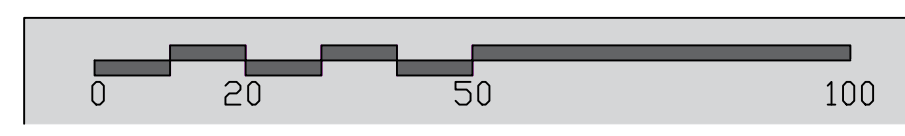





- OSTALE GRANICE
- OBUHVAT UPU-a
- RAZVOJ I UREĐENJE NASELJA
- STAMBENA NAMJENA
- JAVNE ZELENE POVRŠINE
- ZAŠTITNE ZELENE POVRŠINE
- POVRŠINE INFRASTRUKTURNIH SUSTAVA



URBANISTIČKI PLAN UREĐENJA VIŽINADA 1



ŽUPANIJA: ISTARSKA
GRAD: BUJE



Naziv prostornog plana: **URBANISTIČKI PLAN UREĐENJA VIŽINADA 1 - dio naselja (S)**
PRIJEDLOG PLANA ZA JAVNU RASPRAVU

Naziv kartografskog prikaza: **KORIŠTENJE I NAMJENA POVRŠINA**

Broj kartografskog prikaza: 1.	Mjerilo kartografskog prikaza: 1:1000
Odluka o izradi Plana: (službeno glasilo): "Službene novine Grada Buja" br.09/22. od 04. srpnja 2022.g.	Odluka Gradskog vijeća o donošenju Plana: "Službene novine Grada Buja" br.
Javna rasprava (datum objave):	Javni uvid održan: Javno izlaganje:
Pečat tijela odgovornog za provođenje javne rasprave:	Odgovorna osoba za provođenje javne rasprave: JELENA PEROSSA, dipl.pravnik <hr/> (ime, prezime i potpis)

Suglasnost prema članku 107. Zakona o prostornom uređenju (NN 153/13., 65/17., 114/18., 39/19., 98/19, 67/23)
Broj suglasnosti: _____ KLASA: _____ datum: _____

Stručni izrađivač:
JURCON PROJEKT d.o.o.,
Gotalovečka 4a,
10 000 Zagreb



Pečat pravne osobe/tijela koje je izradilo plan:	Odgovorna osoba: ZDRAVKO JURČEC, dipl.ing.građ. <hr/> (ime, prezime i potpis)
--	--

Odgovorni voditelj:
JELENA LUKETA KNEZ, dipl.ing.arh., ovl.arh.urb.

Stručni tim u izradi plana:
Jelena Luketa Knez, dipl.ing.arh. **Zdravko Jurčec, dipl.ing.građ.** **Slobodan Bajagić, dipl.ing.šum.**
Kristina Crneković, ing.građ. **Ivana Miletić, mag.ing.prosp.arch.**
Stručna suradnja: **Saša Ivančić, dipl. iur.**

Pečat predstavničkog tijela:	Predsjednik predstavničkog tijela: FRANKO GERGORIĆ, v.r. <hr/> (ime, prezime i potpis)
------------------------------	---

Istovjetnost ovog prostornog plan sa izvornikom ovjerava:	Pečat nadležnog upravnog tijela: <hr/> (ime, prezime i potpis)
---	---