








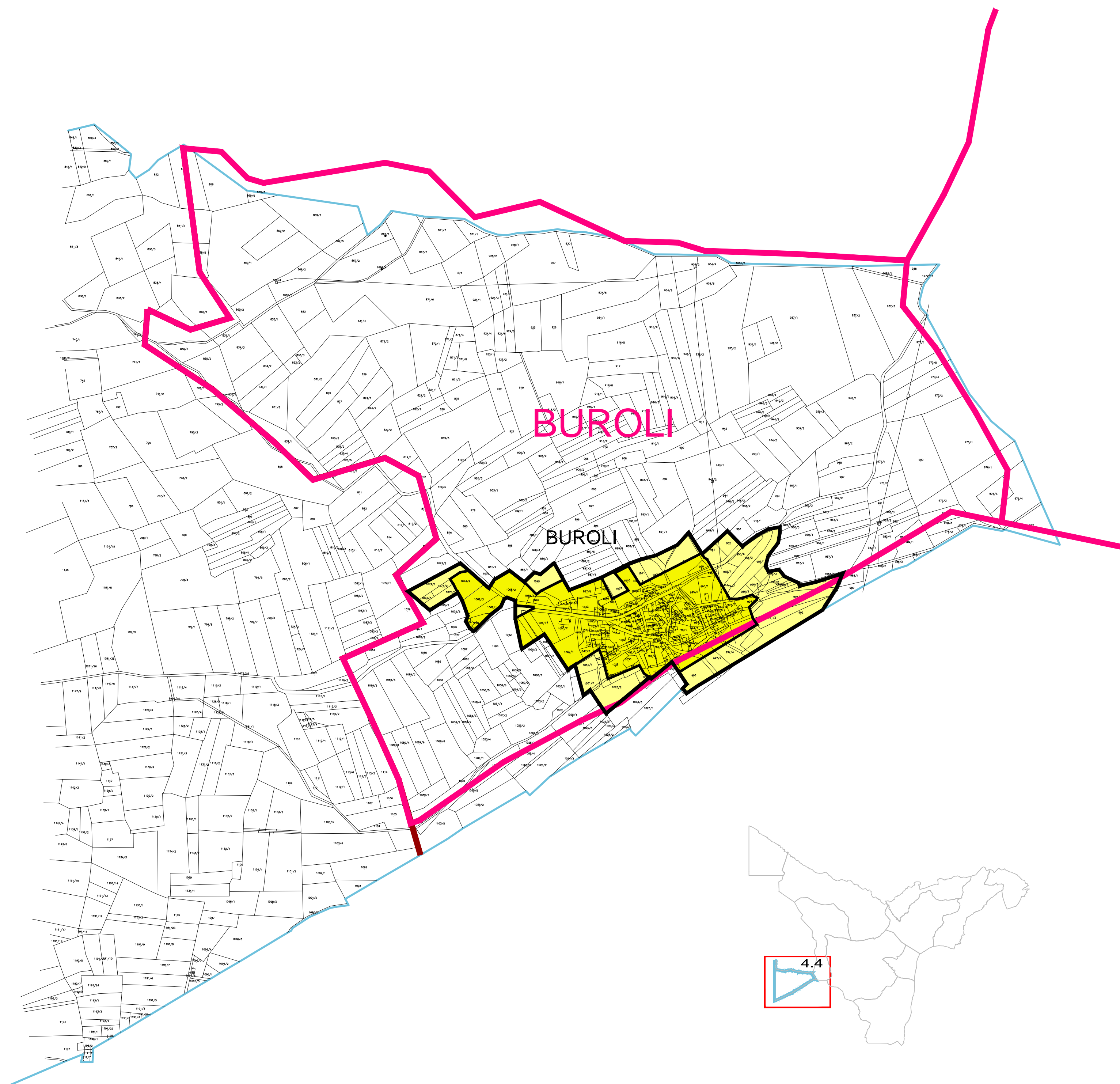
LEGENDA:

GRANICE

-  GRANICA KATASTARSKE OPĆINE
-  GRANICA STATISTIČKOG NASELJA
-  GRAĐEVINSKO PODRUČJE - IZGRAĐENI DIO
-  GRAĐEVINSKO PODRUČJE - NEIZGRAĐENI DIO

RAZVOJ I UREĐENJE PROSTORA / POVRŠINA NASELJA

-  izgrađeni dio
  -  neizgrađeni dio
  -  neizgrađeni - neuređeni dio
- GRAĐEVINSKO PODRUČJE NASELJA



Županija:	ISTARSKA ŽUPANIJA	
Grad:	GRAD BUJA	
Gradonačelnik:	Fabrizio Vižintin	
Naziv prostornog plana:	PROSTORNI PLAN UREĐENJA GRADA BUJA PROČIŠĆENI TEKST "Službene novine Grada Buja" broj 02/05, 10/11, 10/11, 01/12 - ispravak, 05/18, 21/18, 08/19 - pročišćeni tekst, 05/20, 06/22 i 18/22)	
Naziv kartografskog prikaza:	GRANICE GRAĐEVINSKIH PODRUČJA K.O. LOVREČICA	
Broj kartografskog prikaza:	4.4	Mjerilo kartografskog prikaza: 1 : 5 000
Odluka predstavničkog tijela o izradi plana (službeno glasilo):	Zaključak o utvrđivanju pročišćenog teksta odredbi za provedbu i grafičkog dijela Prostornog plana uređenja Grada Buja (službeno glasilo): "Službene novine Grada Buja" br. 13/23	
Javna rasprava (datum objave):	Javni uvid održan od:	
Pečat tijela odgovornog za provođenje javne rasprave:	Odgovorna osoba za provođenje javne rasprave (ime, prezime i potpis):	
Suglasnost na prostorni plan prema članku 97. Zakona o prostornom uređenju (NN 153/13, 65/17, 114/18, 39/19, 98/19, 67/23)		
Klasa:	Ur.broj:	Datum:
Pravna osoba koja je izradila plan: Novi Urbanizam d.o.o. Pula		
Pečat pravne osobe koja je izradila plan:	Odgovorna osoba (ime, prezime i potpis): Nenad Novković, dipl.ing.arh.	
Odgovorni voditelj izrade plana Nenad Novković, dipl.ing.arh.	Pečat Odgovornog voditelja izrade plana	
Stručni tim u izradi plana:		
Pečat predstavničkog tijela:	Predsjednik predstavničkog tijela (ime, prezime i potpis): Franko Gergorić	
Istovjetnost ovog prostornog plana s izvornikom ovjerava (ime, prezime i potpis):	Pečat nadležnog tijela: Jelena Perossa, dipl.prav.	