








# MUŽOLINI GORNJI

## LEGENDA

### GRANICE

-  GRANICA OBUHVATA PLANA
-  GRAĐEVINSKO PODRUČJE NASELJA
-  ZAŠTITNI POJAS ŽUPANIJSKE CESTE ŽC5209 (15m)




### RAZVOJ I UREĐENJE NASELJA

-  STAMBENA NAMJENA
-  MJEŠOVITA NAMJENA  
M1 - pretežito stambena; M2 - pretežito poslovna
-  ZAŠTITNE ZELENE POVRŠINE
-  INFRASTRUKTURNI SUSTAV  
ISts - trafostanica




### POLJOPRIVREDNE POVRŠINE IZVAN GRAĐEVINSKOG PODRUČJA

-  VRIJEDNO OBRADIVO TLO


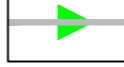


### PROMETNE POVRŠINE

-  KOLNO PJEŠAČKE POVRŠINE
-  PJEŠAČKO SERVISNE POVRŠINE
-  PARKIRALIŠTE


### ODVODNJA SANITARNIH OTPADNIH VODA:

-  PLANIRANA SANITARNA ODVODNJA
-  SMJER ODVODNJE
-  BIOLOŠKI UREĐAJ ZA PROČIŠĆAVANJE

### ODVODNJA OBORINSKIH VODA:

-  PLANIRANA OBORINSKA ODVODNJA
-  SMJER ODVODNJE
-  UPOJNI BUNAR
-  SEPARATOR ULJA



Županija:	ISTARSKA ŽUPANIJA		
Grad:	GRAD BUJE		
Gradonačelnik:	Fabrizio Vižintin		
Naziv prostornog plana:	Izmjene i dopune Urbanističkog plana uređenja naselja Mužolini Gornji <b>PRIJEDLOG ZA JAVNU RASPRAVU</b>		
Faza izrade:			
Naziv kartografskog prikaza:	INFRASTRUKTURNI SUSTAVI I MREŽE VODNOGOSPODARSKI SUSTAV - ODVODNJA OTPADNIH VODA		
Broj kartografskog prikaza:	2.5.	Mjerilo kartografskog prikaza:	1 : 1000
Odluka predstavničkog tijela o izradi prostornog plana (službeno glesilo):	Odluka predstavničkog tijela o donošenju prostornog plana (službeno glesilo):		
"Službene novine Grada Buja", br. 03/22 i 04/22	"Službene novine Grada Buja", br.		
Javna rasprava (datum objave):	Javni uvid održan od: do:		
Pečat tijela odgovornog za provođenje javne rasprave:	Odgovorna osoba za provođenje javne rasprave (ime, prezime i potpis): <b>Jelena Perossa, dipl.prav.</b>		
Pravna osoba koja je izradila prostorni plan:	<b>Novi Urbanizam d.o.o.</b>		
Pečat pravne osobe koja je izradila prostorni plan:	Odgovorna osoba (ime, prezime i potpis): <b>Nenad Novković, dipl.ing.arh.</b>		
Odgovorni voditelj izrade nacrtia prijedloga prostornog plana:	<b>Nenad Novković, dipl.ing.arh.</b>		
Stručni suradnici:	<b>Željko Delić, dipl.ing.građ.</b> <b>Željko Tomljenović, dipl.ing.el.</b>		
Pečat predstavničkog tijela:	Predsjednik Gradskog vijeća: <b>Franko Gergorić</b>		
Istovjetnost ovog prostornog plana s izvornikom ovjereva (ime, prezime i potpis):	Pečat nadležnog tijela:		