








MUŽOLINI GORNJI

LEGENDA

GRANICE

-  GRANICA OBUHVATA PLANA
-  GRAĐEVINSKO PODRUČJE NASELJA
-  ZAŠTITNI POJAS ŽUPANIJSKE CESTE ŽC5209 (15m)




RAZVOJ I UREĐENJE NASELJA

-  STAMBENA NAMJENA
-  MJEŠOVITA NAMJENA
M1 - pretežito stambena; M2 - pretežito poslovna
-  ZAŠTITNE ZELENE POVRŠINE
-  INFRASTRUKTURNI SUSTAV
ISs - trafostanica


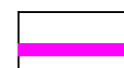
POLJOPRIVREDNE POVRŠINE IZVAN GRAĐEVINSKOG PODRUČJA

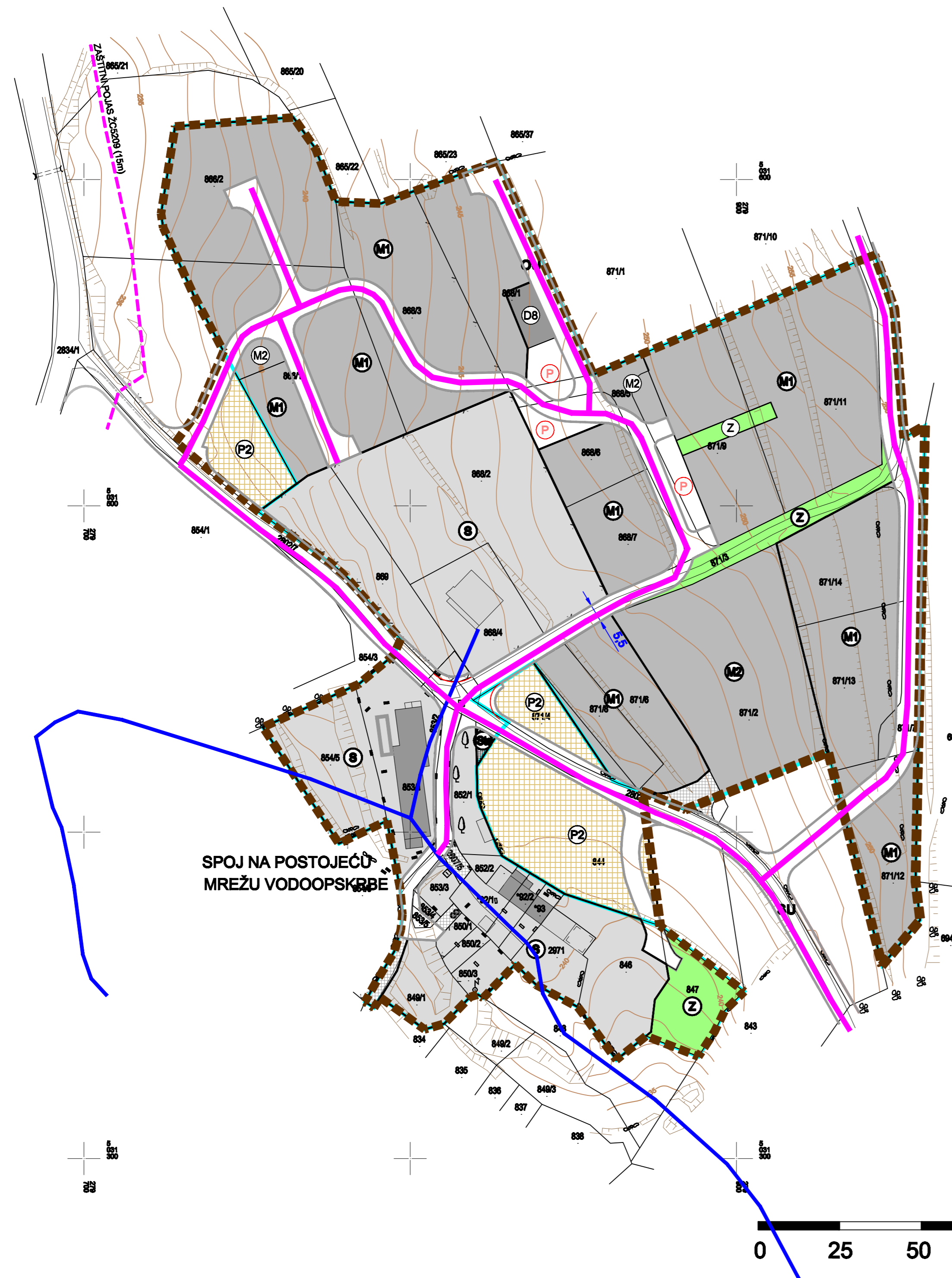
-  VRJEDNO OBRADIVO TLO

PROMETNE POVRŠINE


-  KOLNO PJEŠAČKE POVRŠINE
-  PJEŠAČKO SERVISNE POVRŠINE
-  PARKIRALIŠTE

VODOOPSKRBA:

-  POSTOJEĆA VODOVODNA MREŽA
-  PLANIRANA VODOVODNA MREŽA



SPOJ NA POSTOJEĆU
MREŽU VODOOPSKRBE

Županija:	ISTARSKA ŽUPANIJA		
Grad:	GRAD BUJE		
Gradonačelnik:	Fabrizio Vižintin		
Naziv prostornog plana:	Izmjene i dopune Urbanističkog plana uređenja naselja Mužolini Gornji		
Faza izrade:	PRIJEDLOG ZA JAVNU RASPRAVU		
Naziv kartografskog prikaza:	INFRASTRUKTURNI SUSTAVI I MREŽE VODNOGOSPODARSKI SUSTAV - VODOOPSKRBA		
Broj kartografskog prikaza:	2.4.	Mjerilo kartografskog prikaza:	1 : 1000
Odluka predstavničkog tijela o izradi prostornog plana (službeno glesilo):	Odluka predstavničkog tijela o donošenju prostornog plana (službeno glesilo):		
"Službene novine Grada Buja", br. 03/22 i 04/22	"Službene novine Grada Buja", br.		
Javna rasprava (datum objave):	Javni uvid održan od: do:		
Pečat tijela odgovornog za provođenje javne rasprave:	Odgovorna osoba za provođenje javne rasprave (ime, prezime i potpis): Jelena Perossa, dipl.prav.		
Pravna osoba koja je izradila prostorni plan:	Novi Urbanizam d.o.o.		
Pečat pravne osobe koja je izradila prostorni plan:	Odgovorna osoba (ime, prezime i potpis): Nenad Novković, dipl.ing.arh.		
Odgovorni voditelj izrade nacrtu prijedloga prostornog plana:	Nenad Novković, dipl.ing.arh.		
Stručni suradnici:	Željko Delić, dipl.ing.građ. Željko Tomljenović, dipl.ing.el.		
Pečat predstavničkog tijela:	Predsjednik Gradskog vijeća: Franko Gergorić		
Istovjetnost ovog prostornog plana s izvornikom ovjerava (ime, prezime i potpis):	Pečat nadležnog tijela:		
