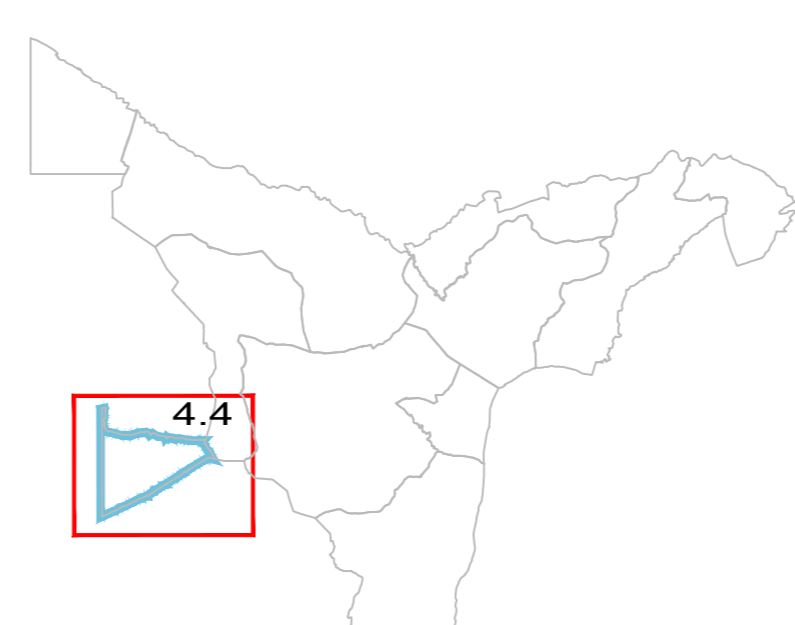
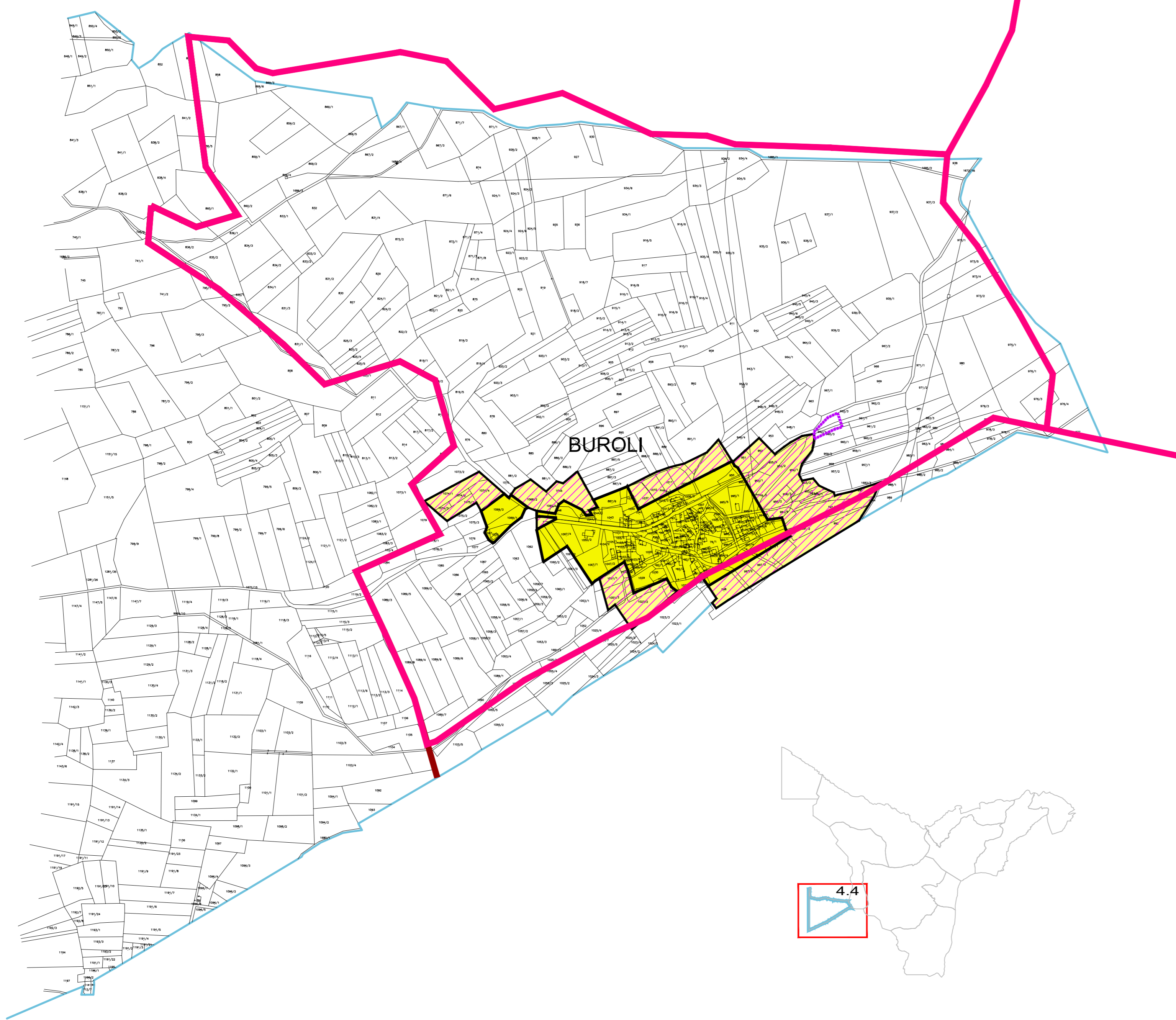



GRANICA GRAĐEVINSKOG PODRUČJA
- PRIJEDLOG PROŠIRENJA

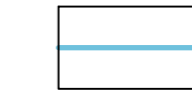


LEGENDA:

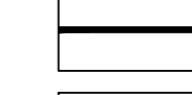
GRANICE



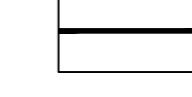
GRANICA STATISTIČKOG NASELJA



GRANICA KATASTARSKE OPĆINE




GRAĐEVINSKO PODRUČJE - IZGRAĐENI DIO



GRAĐEVINSKO PODRUČJE - NEIZGRAĐENI DIO

RAZVOJ I UREĐENJE PROSTORA / POVRŠINA NASELJA


izgrađeni dio neizgrađeni dio neizgrađeni - uređeni dio



GRAĐEVINSKO PODRUČJE NASELJA

Županija:
Grad:
Gradonačelnik:

ISTARSKA ŽUPANIJA
GRAD BUJA
Fabrizio Vižintin



Naziv prostornog plana:

OSME IZMJENE I DOPUNE
PROSTORNOG PLANA UREĐENJA GRADA BUJA
PRIJEDLOG ZA JAVNU RASPRAVU

Faza izrade:

Naziv kartografskog prikaza:

GRANICE GRAĐEVINSKIH PODRUČJA
K.O. LOVREČICA

Broj kartografskog prikaza:

4.4

Mjerilo kartografskog prikaza:

1 : 5 000

Odluka predstavničkog tijela o izradi plana (službeno glasilo):

"Službene novine Grada Buja" br. 03/22

Odluka predstavničkog tijela o donošenju plana (službeno glasilo):

"Službene novine Grada Buja" br.

Javna rasprava (datum objave):

Javni uvid održan

od:

do:

Pečat tijela odgovornog za provođenje javne rasprave:

Odgovorna osoba za provođenje javne rasprave (ime, prezime i potpis):

Jelena Bojić, dipl.prav.

Suglasnost na prostorni plan prema članku 108. Zakona o prostornom uređenju(NN 153/13, 65/17, 114/18, 39/19, 98/19)

Klasa:

Ur.broj:

Datum:

Pravna osoba koja je izradila plan:

Novi Urbanizam d.o.o. Pula

Pečat pravne osobe koja je izradila plan:

Odgovorna osoba (ime, prezime i potpis):

Nenad Novković, dipl.ing.arh.

Odgovorni voditelj izrade plana

Pečat Odgovornog voditelja izrade plana

Nenad Novković, dipl.ing.arh.

Stručni tim u izradi plana:

Nenad Novković, dipl.ing.arh.

Željko Delić, dipl.ing.grad.

Pečat predstavničkog tijela:

Predsjednik predstavničkog tijela (ime, prezime i potpis):

Franko Gergorić

Istovjetnost ovog prostornog plana s izvornikom ovjerava (ime, prezime i potpis):

Pečat nadležnog tijela: