








# MUŽOLINI GORNJI

## LEGENDA



### GRANICE

-  GRANICA OBUHVATA PLANA
-  GRAĐEVINSKO PODRUČJE NASELJA
-  ZAŠTITNI POJAS LOKALNE CESTE



### RAZVOJ I UREĐENJE NASELJA

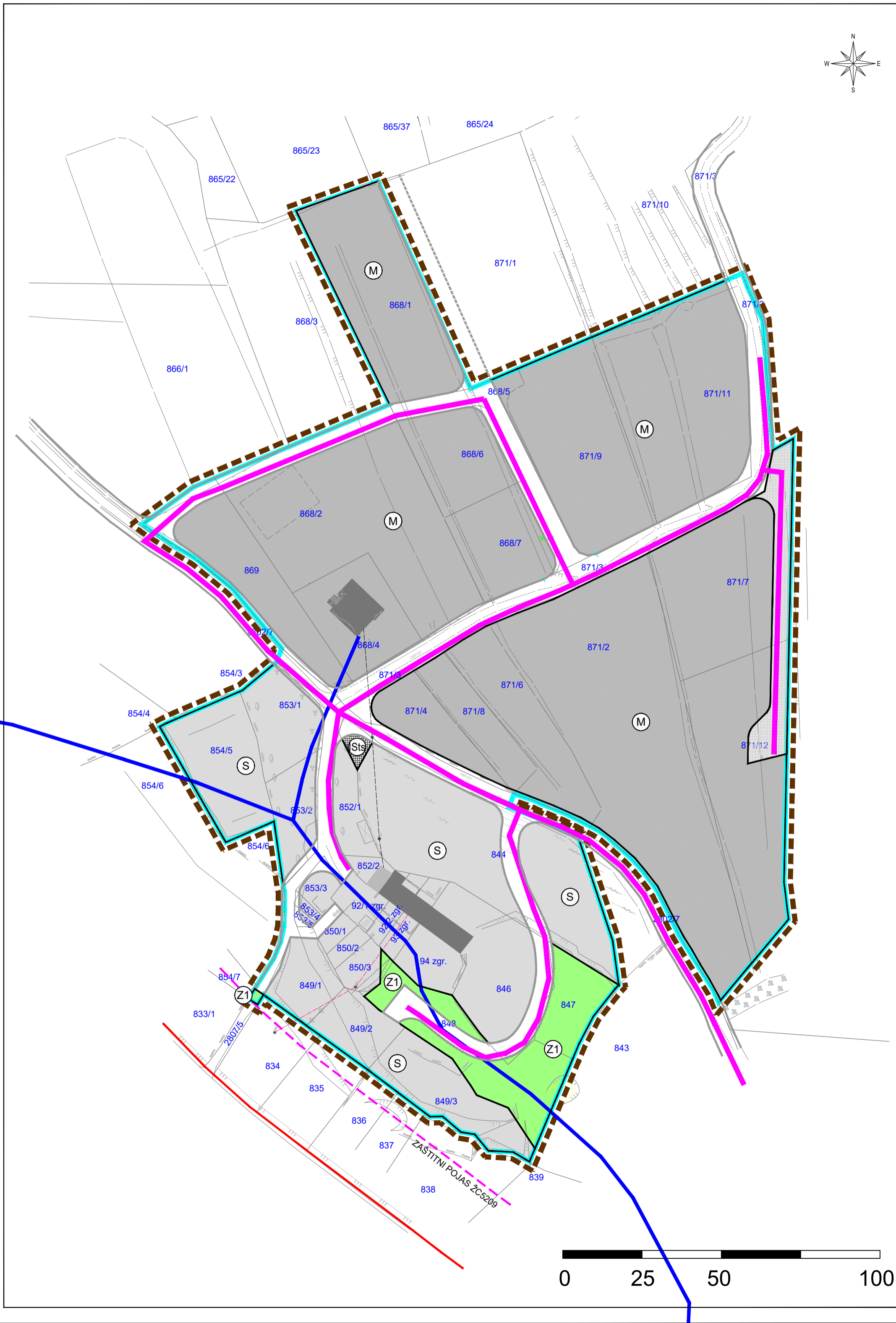
-  STAMBENA NAMJENA
-  MJEŠOVITA NAMJENA - PRETEŽITO STAMBENA
-  JAVNE ZELENE POVRŠINE
-  INFRASTRUKTURNI SUSTAV  
ISts - trafostanica


### PROMETNE POVRŠINE

-  JAVNE KOLNO PJEŠAČKE POVRŠINE
-  PJEŠAČKO SERVISNE POVRŠINE

### VODOOPSKRBA:

-  POSTOJEĆA VODOVODNA MREŽA
-  PLANIRANA VODOVODNA MREŽA



Županija:	ISTARSKA ŽUPANIJA		
Grad:	GRAD BUJE		
Gradonačelnik:	Fabrizio Vižintin		
Naziv prostornog plana:	<b>Urbanistički plan uređenja naselja Mužolini Gornji</b>		
Naziv kartografskog prikaza:	<b>INFRASTRUKTURNI SUSTAVI I MREŽE VODNOGOSPODARSKI SUSTAV - VODOOPSKRBA</b>		
Broj kartografskog prikaza:	<b>2.4.</b>	Mjerilo kartografskog prikaza:	<b>1 : 1000</b>
Odluka predstavničkog tijela o izradi prostornog plana (službeno glasilo):	"Službene novine Grada Buja", br. 10/19		Odluka predstavničkog tijela o donošenju prostornog plana (službeno glasilo): "Službene novine Grada Buja", br. 04/21
Javna rasprava (datum objave):	26.10.2020.g.	Javni uvid održan od:	02.11.2020.g.
		do:	01.12.2020.g.
Pečat tijela odgovornog za provođenje javne rasprave:	Odgovorna osoba za provođenje javne rasprave (ime, prezime i potpis): <b>Jelena Bojić dipl.prav.</b>		
Pravna osoba koja je izradila prostorni plan:	<b>Novi Urbanizam d.o.o.</b>		
Pečat pravne osobe koja je izradila prostorni plan:	Odgovorna osoba (ime, prezime i potpis): <b>Nenad Novković, dipl.ing.arh.</b>		
Odgovorni voditelj izrade nacrtu prijedloga prostornog plana:	<b>Nenad Novković, dipl.ing.arh.</b>		
Stručni suradnici:	<b>Željko Delić, dipl.ing.grad.</b> <b>Željko Tomljenović, dipl.ing.el.</b>		
Pečat predstavničkog tijela:	Predsjednik Gradskog vijeća: <b>Rino Duniš</b>		
Istovjetnost ovog prostornog plana s izvornikom ovjerava (ime, prezime i potpis):	Pečat nadležnog tijela:		