








MUŽOLINI GORNJI

LEGENDA

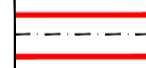

GRANICE

-  GRANICA OBUHVATA PLANA
-  GRAĐEVINSKO PODRUČJE NASELJA
-  ZAŠTITNI POJAS LOKALNE CESTE






RAZVOJ I UREĐENJE NASELJA


-  STAMBENA NAMJENA
-  MJEŠOVITA NAMJENA - PRETEŽITO STAMBENA
-  JAVNE ZELENE POVRŠINE
-  INFRASTRUKTURNI SUSTAV
ISts - trafostanica

PROMETNE POVRŠINE

-  JAVNE KOLNO PJEŠAČKE POVRŠINE
-  PJEŠAČKO SERVISNE POVRŠINE

ELEKTROENERGETIKA

-  ELEKTRIKA SN/NN KABEL - PLANIRANI
-  ELEKTRIKA - ZRAČNI VOD-POSTOJEĆI
-  STUP JAVNE RASVJETE - PLANIRAN
-  SLOBODNOSTOJEĆI RAZVODNI ORMARI
-  TRAFOSTANICA - PLANIRANA

Županija:	ISTARSKA ŽUPANIJA		
Grad:	GRAD BUJE		
Gradonačelnik:	Fabrizio Vižintin		
Naziv prostornog plana:	Urbanistički plan uređenja naselja Mužolini Gornji		
Naziv kartografskog prikaza:	INFRASTRUKTURNI SUSTAVI I MREŽE ELEKTROENERGETIKA		
Broj kartografskog prikaza:	2.3.	Mjerilo kartografskog prikaza:	1 : 1000
Odluka predstavničkog tijela o izradi prostornog plana (službeno glasilo):	Odluka predstavničkog tijela o donošenju prostornog plana (službeno glasilo):		
"Službene novine Grada Buja", br. 10/19	"Službene novine Grada Buja", br. 04/21		
Javna rasprava (datum objave):	26.10.2020.g.	Javni uvid održan od:	02.11.2020.g.
		do:	01.12.2020.g.
Pečat tijela odgovornog za provođenje javne rasprave:	Odgovorna osoba za provođenje javne rasprave (ime, prezime i potpis): Jelena Bojić dipl.prav.		
Pravna osoba koja je izradila prostorni plan:	Novi Urbanizam d.o.o.		
Pečat pravne osobe koja je izradila prostorni plan:	Odgovorna osoba (ime, prezime i potpis): Nenad Novković, dipl.ing.arh.		
Odgovorni voditelj izrade nacrtu prijedloga prostornog plana:	Nenad Novković, dipl.ing.arh.		
Stručni suradnici:	Željko Delić, dipl.ing.građ. Željko Tomljenović, dipl.ing.el.		
Pečat predstavničkog tijela:	Predsjednik Gradskog vijeća: Rino Duniš		
Istovjetnost ovog prostornog plana s izvornikom ovjerava (ime, prezime i potpis):	Pečat nadležnog tijela:		