


LEGENDA :


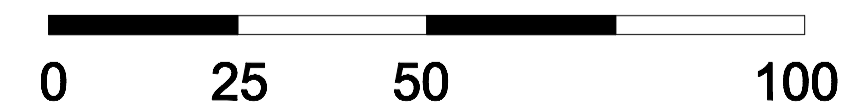
- GRANICE**
- OBUHVAT PLANA
 - GRAĐEVINSKO PODRUČJE IZVAN NASELJA UGOSTITELJSKO TURISTIČKE NAMJENE "TRP PORTA MADONA"
 - ZAŠTITNI POJAS ŽUPANIJSKE CESTE

- RAZVOJ I UREĐENJE PODRUČJA:**
- GOSPODARSKA NAMJENA - UGOSTITELJSKO TURISTIČKA - hotel (T1)
 - GOSPODARSKA NAMJENA - UGOSTITELJSKO TURISTIČKA - turističko naselje (T2)
 - INTERNA PROMETNICA
 - POVRŠINE I LOKACIJE INFRASTRUKTURNIH SUSTAVA - trafostanica (ISts); crpna stanica (IScs)

- JAVNE CESTOVNE PROMETNE POVRŠINE:**
- JAVNA PROMETNA POVRŠINA
 - JAVNA PROMETNA POVRŠINA VAN OBUHVATA PLANA



NAPOMENA: shematski prikaz dispozicije građevina u Planu se koristi isključivo radi zornijeg prikaza načina korištenja površina i nije obvezujući



Županija: **ISTARSKA ŽUPANIJA**
 Grad: **GRAD BUJE**
 Gradonačelnik: **Fabrizio Vižintin**



Naziv prostornog plana: **Urbanistički plan uređenja TRP Porta Madona**
 Faza izrade: **PRIJEDLOG PLANA ZA JAVNU RASPRAVU**

Naziv kartografskog prikaza: **KORIŠTENJE I NAMJENA POVRŠINA**

Broj kartografskog prikaza: 1	Mjerilo kartografskog prikaza: 1 : 1000
Odluka predstavničkog tijela o izradi prostornog plana (službeno glasillo): "Službene novine Grada Buja", br. 08/19	Odluka predstavničkog tijela o donošenju prostornog plana (službeno glasillo): "Službene novine Grada Buja", br. ____
Javna rasprava (datum objave):	Javni uvid održan od: do:
Pečat tijela odgovornog za provođenje javne rasprave:	Odgovorna osoba za provođenje javne rasprave (ime, prezime i potpis): Jelena Bojić dipl.prav.

Pravna osoba koja je izradila prostorni plan: **Novi Urbanizam d.o.o.**
 Pečat pravne osobe koja je izradila prostorni plan: **Nenad Novković, dipl.ing.arh.**

Odgovorni voditelj izrade nacrtā prijedloga prostornog plana: **Nenad Novković, dipl.ing.arh.**

Stručni suradnici: **Željko Delić, dipl.ing.građ.**
Željko Tomljenović, dipl.ing.el.

Pečat predstavničkog tijela: **Rino Duniš**

Istovjetnost ovog prostornog plana s izvornikom potvrđava (ime, prezime i potpis):