

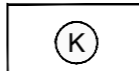
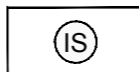




**LEGENDA :**

-  OBUHVAT URBANISTIČKOG PLANA UREĐENJA
-  GRANICA IZDVOJENOG GRAĐEVINSKOG PODRUČJA IZVAN NASELJA OPĆE POSLOVNE NAMJENE (K)

**RAZVOJ I UREĐENJE POVRŠINA**

-  GOSPODARSKA NAMJENA - POSLOVNA - opća - K
-  LOKACIJE INFRASTRUKTURNIH SUSTAVA trafostanica - ts; crpna stanica - cs

**JAVNE CESTOVNE PROMETNE POVRŠINE**


-  KOLNO PROMETNE POVRŠINE
-  KOLNO PROMETNE POVRŠINE - VAN OBUHATA

**UVJETI KORIŠTENJA**

**OGRANIČENJA U KORIŠTENJU - VODE**


-  VODOZAŠTITNO PODRUČJE - II. ZONA ZAŠTITE

**POSEBNE MJERE UREĐENJA I ZAŠTITE**

-  SANACIJA NAPUŠTENOG EKSPLOATACIJSKOG POLJA

Županija:  
Grad:  
Gradonačelnik:

ISTARSKA ŽUPANIJA  
**GRAD BUJE**  
Fabrizio Vižintin



Naziv prostornog plana:

**URBANISTIČKI PLAN UREĐENJA  
Poslovne zone Plovanija Istok (K)**

Naziv kartografskog prikaza:

**UVJETI KORIŠTENJA, UREĐENJA I ZAŠTITE PROSTORA  
OGRANIČENJA U KORIŠTENJU I POSEBNE MJERE**

Broj kartografskog prikaza: **3.2**

Mjerilo kartografskog prikaza: **1 : 1000**

Odluka predstavničkog tijela o izradi prostornog plana (službeno glasilo):

Odluka predstavničkog tijela o donošenju prostornog plana (službeno glasilo):

"Službene novine Grada Buja", br. 03/19

"Službene novine Grada Buja", br. 22/19

Javna rasprava (datum objave):

**12.10.2019.**

Javni uvid održan

od: **21.10.2019.**

do: **19.11.2019.**

Pečat tijela odgovornog za provođenje javne rasprave:

Odgovorna osoba za provođenje javne rasprave (ime, prezime i potpis):

**Jelena Bojić dipl.prav.**

Pravna osoba koja je izradila prostorni plan:

**Novi Urbanizam d.o.o.**

Pečat pravne osobe koja je izradila prostorni plan:

Odgovorna osoba (ime, prezime i potpis):

**Nenad Novković, dipl.ing.arh.**

Odgovorni voditelj izrade nacrtu prijedloga prostornog plana:

**Nenad Novković, dipl.ing.arh.**

Stručni suradnici:

**Željko Delić, dipl.ing.građ.  
Željko Tomljenović, dipl.ing.el.**

Pečat predstavničkog tijela:

Predsjednik Gradskog vijeća:

**Rino Duniš**

Istovjetnost ovog prostornog plana s izvornikom ovjerava (ime, prezime i potpis):

Pečat nadležnog tijela: