


Županija:
Grad:
Gradonačelnik:

ISTARSKA ŽUPANIJA
GRAD BUJE
Fabrizio Vižintin



Naziv prostornog plana:

URBANISTIČKI PLAN UREĐENJA Poslovne zone Plovanija Istok (K)

Naziv kartografskog prikaza:

INFRASTRUKTURNI SUSTAVI I MREŽE ELEKTROENERGETIKA

Broj kartografskog prikaza:

2.3

Mjerilo kartografskog prikaza:

1 : 1000

Odluka predstavničkog tijela o izradi prostornog plana (službeno glasilo):

"Službene novine Grada Buja", br. 03/19

Odluka predstavničkog tijela o donošenju prostornog plana (službeno glasilo):

"Službene novine Grada Buja", br. 22/19

Javna rasprava (datum objave):

12.10.2019.

Javni uvid održan

od: 21.10.2019.

do: 19.11.2019.

Pečat tijela odgovornog za provođenje javne rasprave:

Odgovorna osoba za provođenje javne rasprave
(ime, prezime i potpis):

Jelena Bojić dipl.prav.

Pravna osoba koja je izradila prostorni plan:

Novi Urbanizam d.o.o.

Pečat pravne osobe koja je izradila prostorni plan:

Odgovorna osoba (ime, prezime i potpis):

Nenad Novković, dipl.ing.arh.

Odgovorni voditelj izrade
nacrtu prijedloga prostornog plana:

Nenad Novković, dipl.ing.arh.

Stručni suradnici:

Željko Delić, dipl.ing.građ.

Željko Tomljenović, dipl.ing.el.

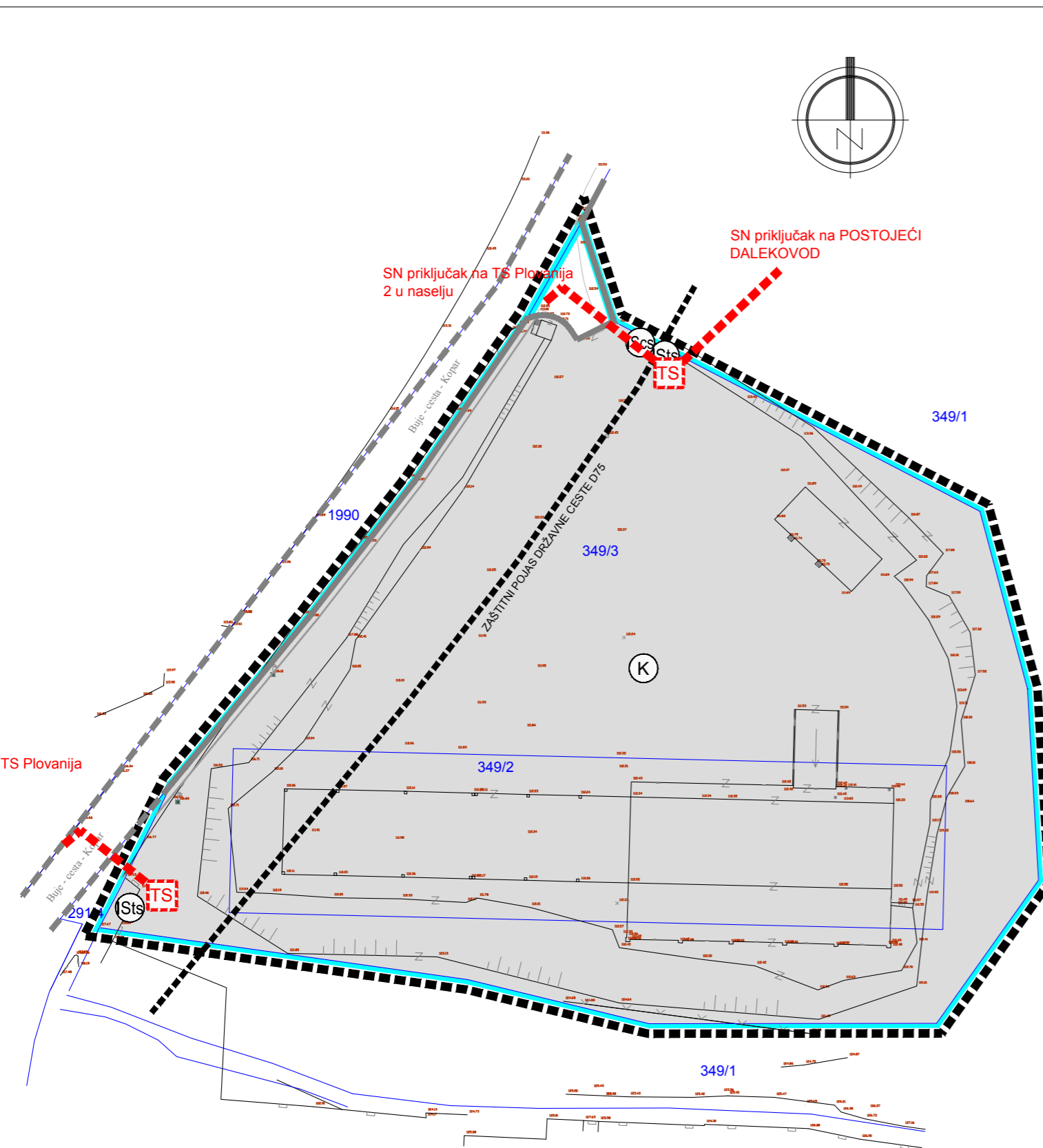
Pečat predstavničkog tijela:

Predsjednik Gradskog vijeća:

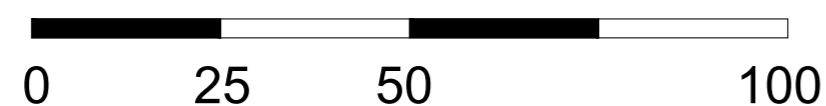
Rino Duniš

Istovjetnost ovog prostornog plana s izvornikom
ovjerava (ime, prezime i potpis):

Pečat nadležnog tijela:




Poslovna zona PLOVANIJA ISTOK



LEGENDA :




OBUHVAT URBANISTIČKOG PLANA UREĐENJA

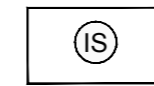


GRANICA IZDVOJENOG GRAĐEVINSKOG PODRUČJA
IZVAN NASELJA OPĆE POSLOVNE NAMJENE (K)

RAZVOJ I UREĐENJE POVRŠINA

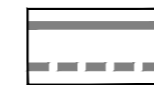


GOSPODARSKA NAMJENA - POSLOVNA
- opća - K



LOKACIJE INFRASTRUKTURNIH SUSTAVA
trafostanica - ts; crpna stanica - cs

JAVNE CESTOVNE PROMETNE POVRŠINE



KOLNO PROMETNE POVRŠINE

ELEKTROENERGETIKA



ELEKTRIKA 10(20)kV KABEL - PLANIRANI



TRAFOSTANICA - PLANIRANA