

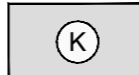
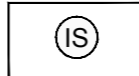


Poslovna zona PLOVANIJA ISTOK

LEGENDA :

-  OBUHVAT URBANISTIČKOG PLANA UREĐENJA
-  GRANICA IZDVOJENOG GRAĐEVINSKOG PODRUČJA IZVAN NASELJA OPĆE POSLOVNE NAMJENE (K)

RAZVOJ I UREĐENJE POVRŠINA


-  GOSPODARSKA NAMJENA - POSLOVNA - opća - K
-  LOKACIJE INFRASTRUKTURNIH SUSTAVA
trafostanica - ts; crpna stanica - cs

JAVNE CESTOVNE PROMETNE POVRŠINE

-  KOLNO PROMETNE POVRŠINE

ELEKTRONIČKE KOMUNIKACIJE

-  EKI - PODZEMNI VOD PLANIRANI

Županija:	ISTARSKA ŽUPANIJA		
Grad:	GRAD BUJE		
Gradonačelnik:	Fabrizio Vižintin		
Naziv prostornog plana:	URBANISTIČKI PLAN UREĐENJA Poslovne zone Plovanija Istok (K)		
Naziv kartografskog prikaza:	INFRASTRUKTURNI SUSTAVI I MREŽE ELEKTRONIČKE KOMUNIKACIJE		
Broj kartografskog prikaza:	2.2	Mjerilo kartografskog prikaza:	1 : 1000
Odluka predstavničkog tijela o izradi prostornog plana (službeno glasilo):	Odluka predstavničkog tijela o donošenju prostornog plana (službeno glasilo):		
"Službene novine Grada Buja", br. 03/19	"Službene novine Grada Buja", br. 22/19		
Javna rasprava (datum objave):	12.10.2019.	Javni uvid održan	od: 21.10.2019. do: 19.11.2019.
Pečat tijela odgovornog za provođenje javne rasprave:	Odgovorna osoba za provođenje javne rasprave (ime, prezime i potpis): Jelena Bojić dipl.prav.		
Pravna osoba koja je izradila prostorni plan:	Novi Urbanizam d.o.o.		
Pečat pravne osobe koja je izradila prostorni plan:	Odgovorna osoba (ime, prezime i potpis): Nenad Novković, dipl.ing.arh.		
Odgovorni voditelj izrade nacrtu prijedloga prostornog plana:	Nenad Novković, dipl.ing.arh.		
Stručni suradnici:	Željko Delić, dipl.ing.građ. Željko Tomljenović, dipl.ing.el.		
Pečat predstavničkog tijela:	Predsjednik Gradskog vijeća: Rino Duniš		
Istovjetnost ovog prostornog plana s izvornikom ovjerava (ime, prezime i potpis):	Pečat nadležnog tijela:		
