


Županija:
Grad:
Gradonačelnik:

ISTARSKA ŽUPANIJA
GRAD BUJE
Fabrizio Vižintin



Naziv prostornog plana:

URBANISTIČKI PLAN UREĐENJA Poslovne zone Plovanija Istok (K)

Naziv kartografskog prikaza:

INFRASTRUKTURNI SUSTAVI I MREŽE PROMET

Broj kartografskog prikaza: **2.1**

Mjerilo kartografskog prikaza: **1 : 1000**

Odluka predstavničkog tijela o izradi prostornog plana (službeno glasilo):

Odluka predstavničkog tijela o donošenju prostornog plana (službeno glasilo):

"Službene novine Grada Buja", br. 03/19

"Službene novine Grada Buja", br. 22/19

Javna rasprava (datum objave):

12.10.2019.

Javni uvid održan

od: 21.10.2019.

do: 19.11.2019.

Pečat tijela odgovornog za provođenje javne rasprave:

Odgovorna osoba za provođenje javne rasprave
(ime, prezime i potpis):

Jelena Bojić dipl.prav.

Pravna osoba koja je izradila prostorni plan:

Novi Urbanizam d.o.o.

Pečat pravne osobe koja je izradila prostorni plan:

Odgovorna osoba (ime, prezime i potpis):

Nenad Novković, dipl.ing.arh.

Odgovorni voditelj izrade
nacrtu prijedloga prostornog plana:

Nenad Novković, dipl.ing.arh.

Stručni suradnici:

Željko Delić, dipl.ing.građ.

Željko Tomljenović, dipl.ing.el.

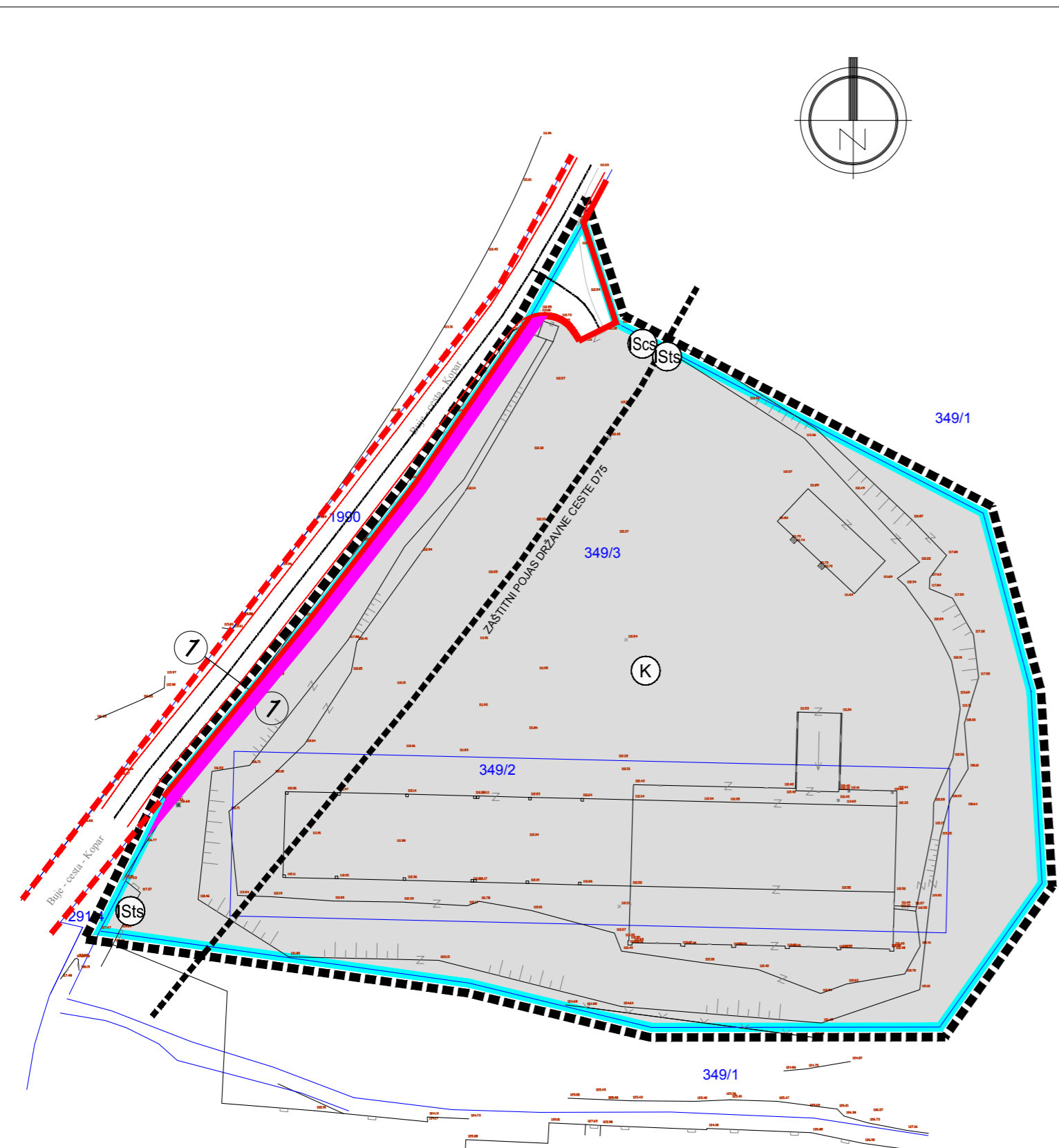
Pečat predstavničkog tijela:

Predsjednik Gradskog vijeća:

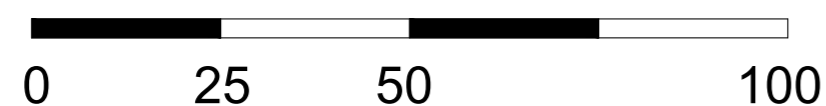
Rino Duniš

Istovjetnost ovog prostornog plana s izvornikom
ovjerava (ime, prezime i potpis):

Pečat nadležnog tijela:



Poslovna zona PLOVANIJA ISTOK



LEGENDA :

- OBUHVAT URBANISTIČKOG PLANA UREĐENJA
- GRANICA IZDVOJENOG GRAĐEVINSKOG PODRUČJA IZVAN NASELJA OPĆE POSLOVNE NAMJENE (K)

RAZVOJ I UREĐENJE POVRŠINA

- GOSPODARSKA NAMJENA - POSLOVNA - opća - K
- LOKACIJE INFRASTRUKTURNIH SUSTAVA
trafostanica - ts; crpna stanica - cs

JAVNE CESTOVNE PROMETNE POVRŠINE

- KOLNO PROMETNE POVRŠINE
- KOLNO PROMETNE POVRŠINE - VAN OBUHATA

POPREČNI PROFIL DC75 M 1 : 100

