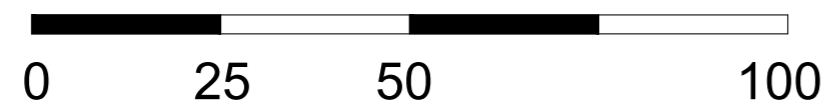






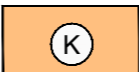

Poslovna zona PLOVANIJA ISTOK





LEGENDA :

-  OBUHVAT URBANISTIČKOG PLANA UREĐENJA
-  GRANICA IZDOJENOG GRAĐEVINSKOG PODRUČJA IZVAN NASELJA OPĆE POSLOVNE NAMJENE (K)

RAZVOJ I UREĐENJE POVRŠINA

-  GOSPODARSKA NAMJENA - POSLOVNA - opća - K
-  LOKACIJE INFRASTRUKTURNIH SUSTAVA trafostanica - ts; crpna stanica - cs

JAVNE CESTOVNE PROMETNE POVRŠINE

-  KOLNO PROMETNE POVRŠINE
-  KOLNO PROMETNE POVRŠINE - VAN OBUHATA

Županija:	ISTARSKA ŽUPANIJA		
Grad:	GRAD BUJE		
Gradonačelnik:	Fabrizio Vižintin		
Naziv prostornog plana:	URBANISTIČKI PLAN UREĐENJA Poslovne zone Plovanija Istok (K)		
Naziv kartografskog prikaza:	KORIŠTENJE I NAMJENA POVRŠINA		
Broj kartografskog prikaza:	1.	Mjerilo kartografskog prikaza:	1 : 1000
Odluka predstavničkog tijela o izradi prostornog plana (službeno glasilo):	"Službene novine Grada Buja", br. 03/19		
Javna rasprava (datum objave):	12.10.2019.	Javni uvid održan od:	21.10.2019.
		do:	19.11.2019.
Pečat tijela odgovornog za provođenje javne rasprave:	Odgovorna osoba za provođenje javne rasprave (ime, prezime i potpis): Jelena Bojić dipl.prav.		
Pravna osoba koja je izradila prostorni plan:	Novi Urbanizam d.o.o.		
Pečat pravne osobe koja je izradila prostorni plan:	Odgovorna osoba (ime, prezime i potpis): Nenad Novković, dipl.ing.arh.		
Odgovorni voditelj izrade nacrtu prijedloga prostornog plana:	Nenad Novković, dipl.ing.arh.		
Stručni suradnici:	Željko Delić, dipl.ing.građ. Željko Tomljenović, dipl.ing.el.		
Pečat predstavničkog tijela:	Predsjednik Gradskog vijeća: Rino Duniš		
Istovjetnost ovog prostornog plana s izvornikom ovjerava (ime, prezime i potpis):	Pečat nadležnog tijela:		
			