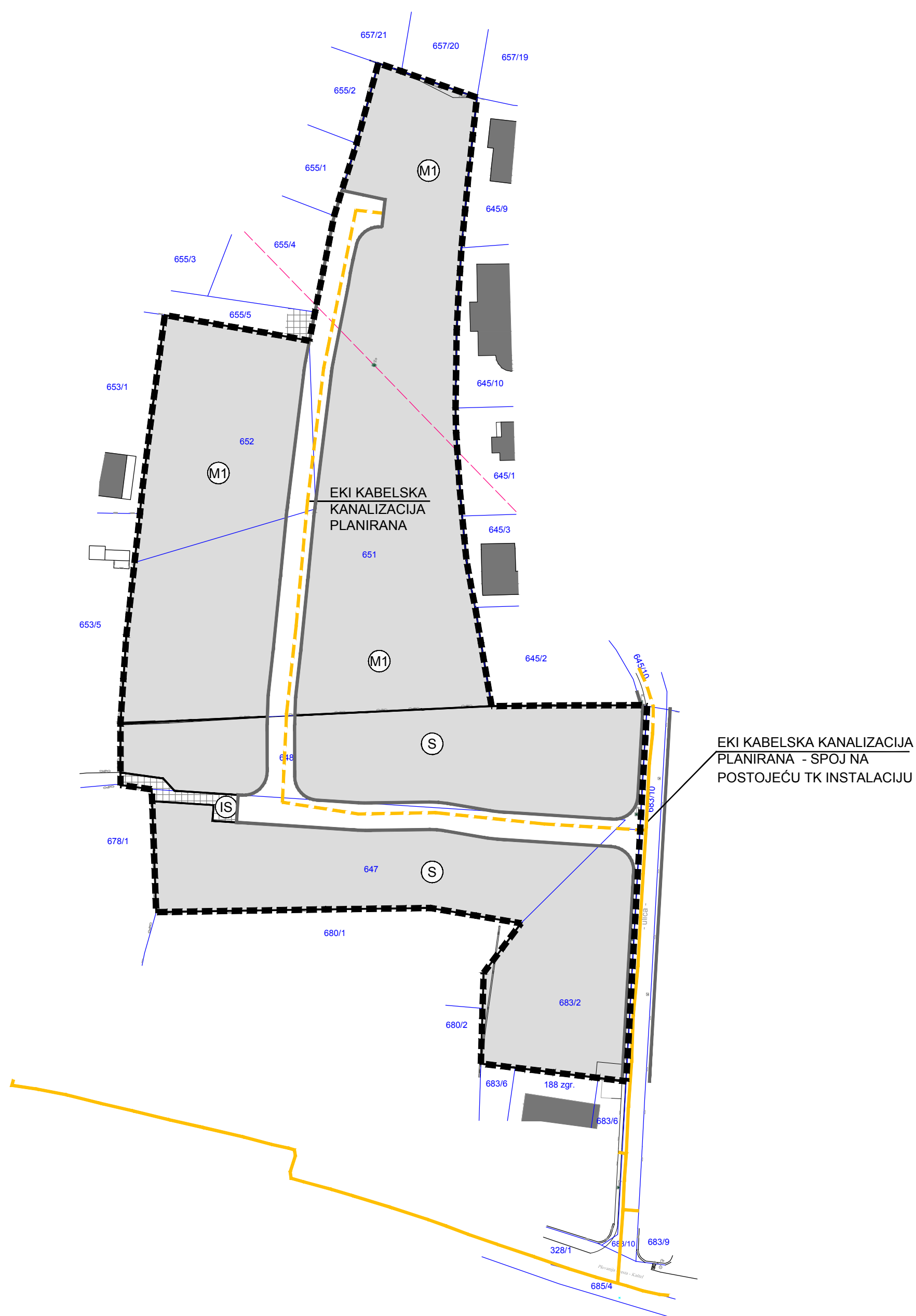
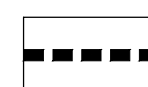


KAŠTEL - DORINA




LEGENDA :

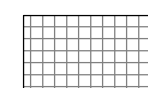


OBUHVAT URBANISTIČKOG PLANA UREĐENJA

CESTOVNE PROMETNE POVRŠINE:



KOLNO-PJEŠAČKA POVRŠINA



PJEŠAČKO SERVISNA POVRŠINA

ELEKTRONIČKE KOMUNIKACIJE



EKI - PODZEMNI VOD PLANIRANI



EKI - PODZEMNI VOD POSTOJEĆI

Županija:	ISTARSKA ŽUPANIJA		
Grad:	GRAD BUJE		
Naziv prostornog plana:	Urbanistički plan uređenja Kaštel - Dorina Prijedlog za javnu raspravu		
Naziv kartografskog prikaza:	INFRASTRUKTURNI SUSTAVI I MREŽE ELEKTRONIČKE TELEKOMUNIKACIJE		
Broj kartografskog prikaza:	2.2.	Mjerilo kartografskog prikaza:	1 : 1000
Odluka predstavničkog tijela o izradi prostornog plana (službeno glasilo):	"Službene novine Grada Buja", br. 13/16		Odluka predstavničkog tijela o donošenju prostornog plana (službeno glasilo): "Službene novine Grada Buja", br. ____
Javna rasprava (datum objave):			Javni uvid održan od: do:
Pečat tijela odgovornog za provođenje javne rasprave:			Odgovorna osoba za provođenje javne rasprave (ime, prezime i potpis): Jelena Bojić dipl.prav.
Koordinator nositelja izrade plana:			
Pravna osoba koja je izradila prostorni plan:	Novi Urbanizam d.o.o.		
Pečat pravne osobe koja je izradila prostorni plan:			Odgovorna osoba (ime, prezime i potpis): Nenad Novković, dipl.ing.arh.
Odgovorni voditelj izrade nacрта prijedloga prostornog plana:	Nenad Novković, dipl.ing.arh.		
Stručni suradnici:	Iva Buljan, dipl.ing.arh. Željko Delić, dipl.ing.građ. Željko Tomljenović, dipl.ing.el.		
Pečat predstavničkog tijela:			Predsjednik Gradskog vijeća: Fabrizio Vižintin
Istovjetnost ovog prostornog plana s izvornikom ovjerava (ime, prezime i potpis):			Pečat predstavničkog tijela: