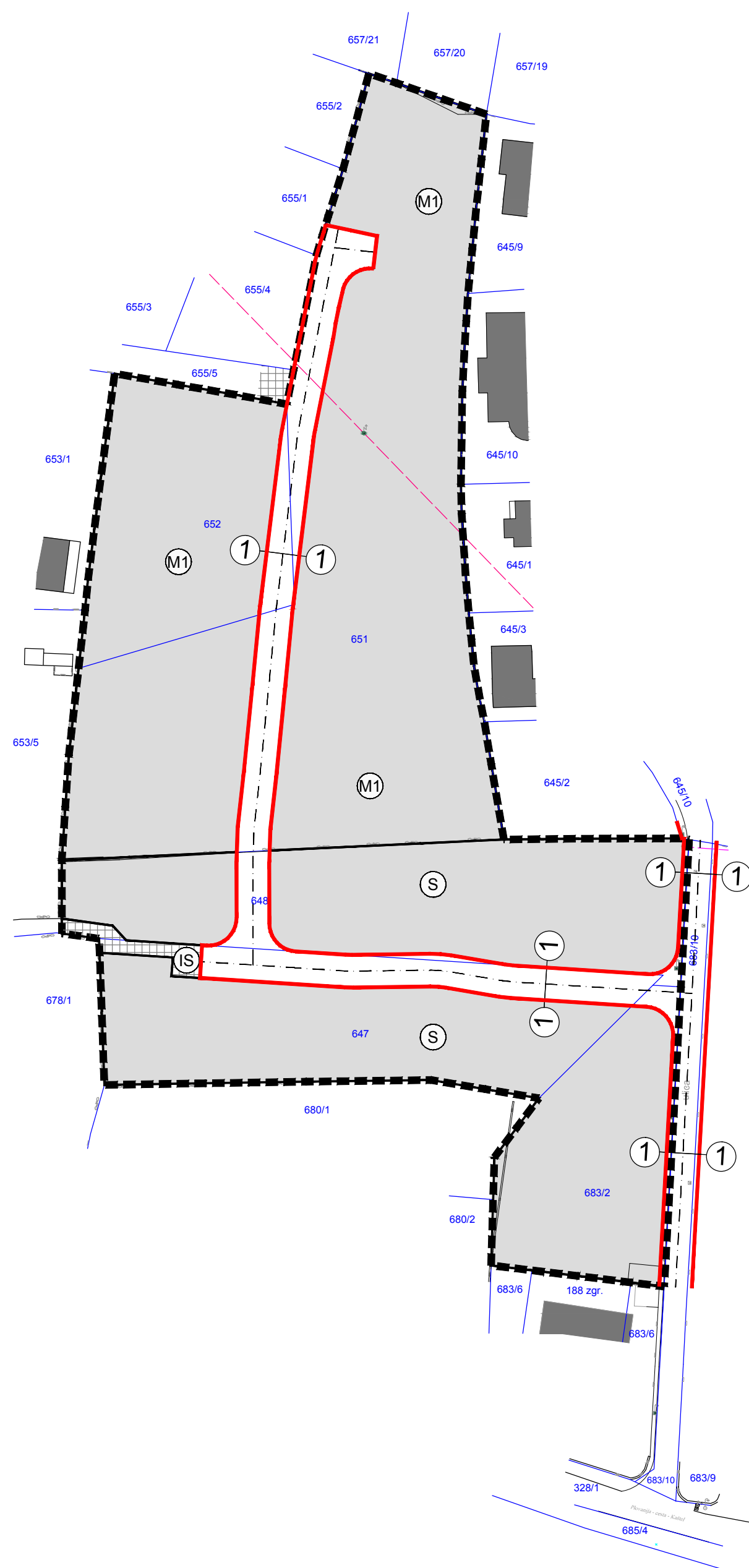


# KAŠTEL - DORINA

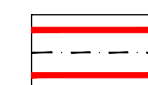


## LEGENDA :




OBUHVAT URBANISTIČKOG PLANA UREĐENJA

## CESTOVNE PROMETNE POVRŠINE:

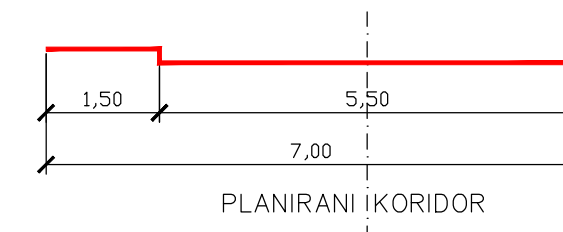
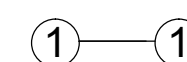



KOLNO-PJEŠAČKA POVRŠINA



PJEŠAČKO SERVISNA POVRŠINA

## POPREČNI PROFILI M 1 : 100



Županija:	ISTARSKA ŽUPANIJA		
Grad:	GRAD BUJE		
Naziv prostornog plana:	Urbanistički plan uređenja Kaštel - Dorina Prijedlog za javnu raspravu		
Naziv kartografskog prikaza:	INFRASTRUKTURNI SUSTAVI I MREŽE PROMET		
Broj kartografskog prikaza:	2.1.	Mjerilo kartografskog prikaza:	1 : 1000
Odluka predstavničkog tijela o izradi prostornog plana (službeno glasilo):	Odluka predstavničkog tijela o donošenju prostornog plana (službeno glasilo):		
"Službene novine Grada Buja", br. 13/16	"Službene novine Grada Buja", br. ____		
Javna rasprava (datum objave):	Javni uvid održan od: do:		
Pečat tijela odgovornog za provođenje javne rasprave:	Odgovorna osoba za provođenje javne rasprave (ime, prezime i potpis): <b>Jelena Bojić dipl.prav.</b>		
Koordinator nositelja izrade plana:			
Pravna osoba koja je izradila prostorni plan:	<b>Novi Urbanizam d.o.o.</b>		
Pečat pravne osobe koja je izradila prostorni plan:	Odgovorna osoba (ime, prezime i potpis): <b>Nenad Novković, dipl.ing.arh.</b>		
Odgovorni voditelj izrade nacrtu prijedloga prostornog plana:	<b>Nenad Novković, dipl.ing.arh.</b>		
Stručni suradnici:	<b>Iva Buljan, dipl.ing.arh.</b> <b>Željko Delić, dipl.ing.građ.</b> <b>Željko Tomljenović, dipl.ing.el.</b>		
Pečat predstavničkog tijela:	Predsjednik Gradskog vijeća: <b>Fabrizio Vižintin</b>		
Istovjetnost ovog prostornog plana s izvornikom ovjerava (ime, prezime i potpis):	Pečat predstavničkog tijela:		