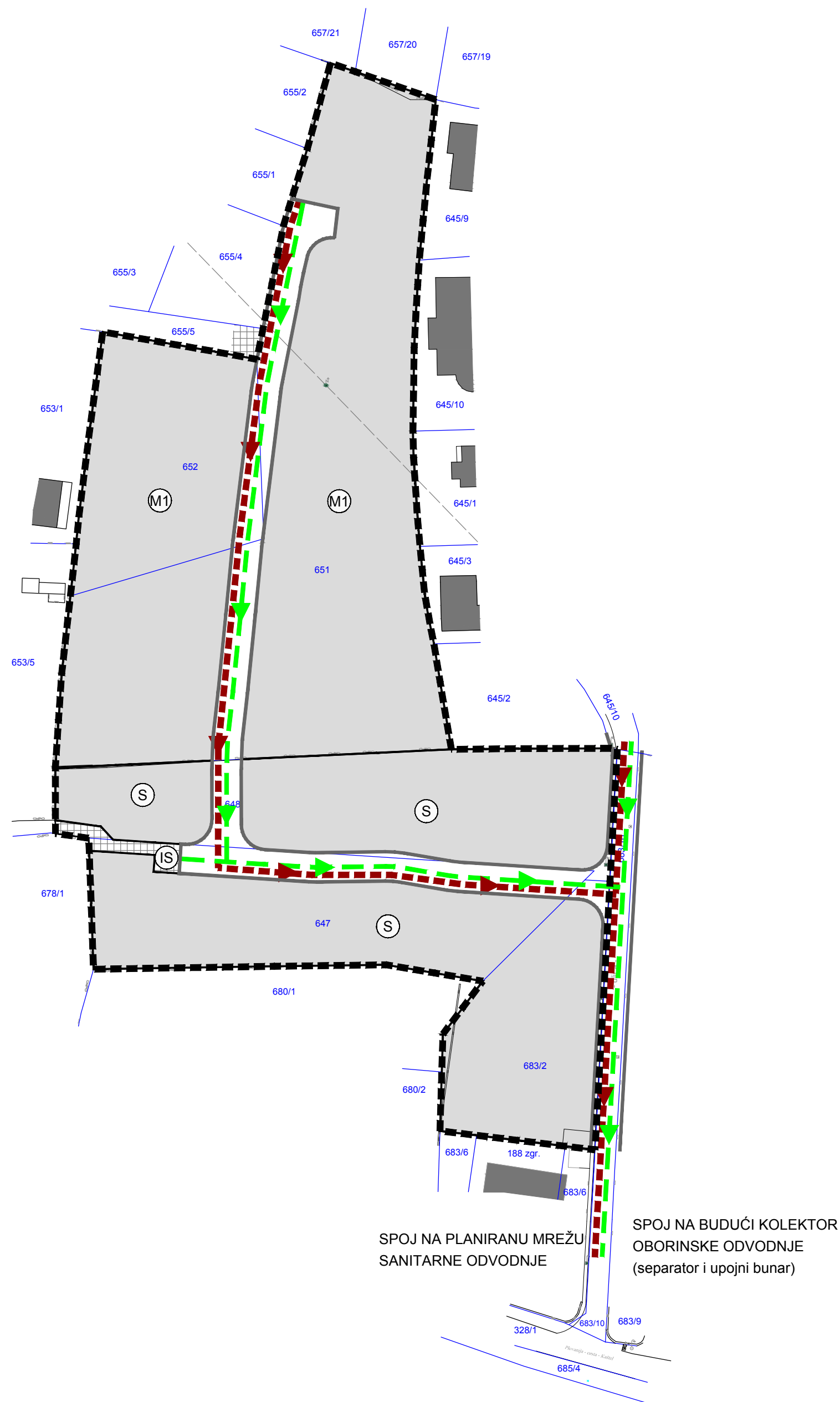


KAŠTEL - DORINA




LEGENDA :

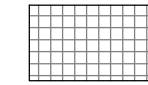


OBUHVAT URBANISTIČKOG PLANA UREĐENJA

CESTOVNE PROMETNE POVRŠINE:



KOLNO-PJEŠAČKA POVRŠINA

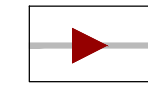


PJEŠAČKO SERVISNA POVRŠINA

ODVODNJA SANITARNIH OTPADNIH VODA:

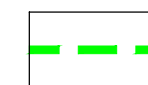


PLANIRANA SANITARNA ODVODNJA

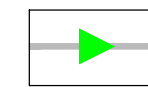


SMJER ODVODNJE

ODVODNJA OBORINSKIH VODA:



PLANIRANA OBORINSKA ODVODNJA



SMJER ODVODNJE



UPOJNI BUNAR



SEPARATOR ULJA

Županija:

ISTARSKA ŽUPANIJA

Grad:

GRAD BUJE



Naziv prostornog plana:

Urbanistički plan uređenja
Kaštel - Dorina
Prijedlog za javnu raspravu

Naziv kartografskog prikaza:

INFRASTRUKTURNI SUSTAVI I MREŽE
VODNOSGOSPODARSKI SUSTAV - ODVODNJA OTPADNIH VODA

Broj kartografskog prikaza:

2.5.

Mjerilo kartografskog prikaza:

1 : 1000

Odluka predstavničkog tijela o izradi prostornog plana (službeno glasilo):

Odluka predstavničkog tijela o donošenju prostornog plana (službeno glasilo):

"Službene novine Grada Buja", br. 13/16

"Službene novine Grada Buja", br. ____

Javna rasprava (datum objave):

Javni uvid održan

od:

do:

Pečat tijela odgovornog za provođenje javne rasprave:

Odgovorna osoba za provođenje javne rasprave
(ime, prezime i potpis):

Jelena Bojić dipl.prav.

Koordinator nositelj izrade plana:

Pravna osoba koja je izradila prostorni plan:

Novi Urbanizam d.o.o.

Pečat pravne osobe koja je izradila prostorni plan:

Odgovorna osoba (ime, prezime i potpis):

Nenad Novković, dipl.ing.arh.

Odgovorni voditelj izrade
nacrtu prijedloga prostornog plana:

Nenad Novković, dipl.ing.arh.

Stručni suradnici:

Iva Buljan, dipl.ing.arh.

Željko Delić, dipl.ing.građ.

Željko Tomljenović, dipl.ing.el.

Pečat predstavničkog tijela:

Predsjednik Gradskog vijeća:

Fabrizio Vižintin

Istovjetnost ovog prostornog plana s izvornikom
ovjerava (ime, prezime i potpis):

Pečat predstavničkog tijela:

