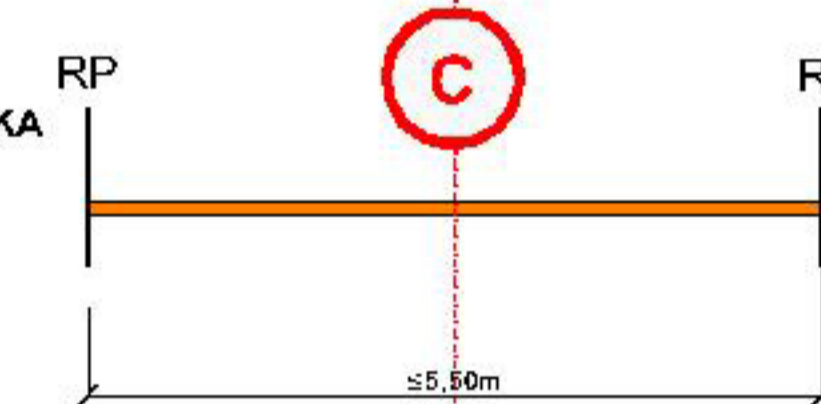
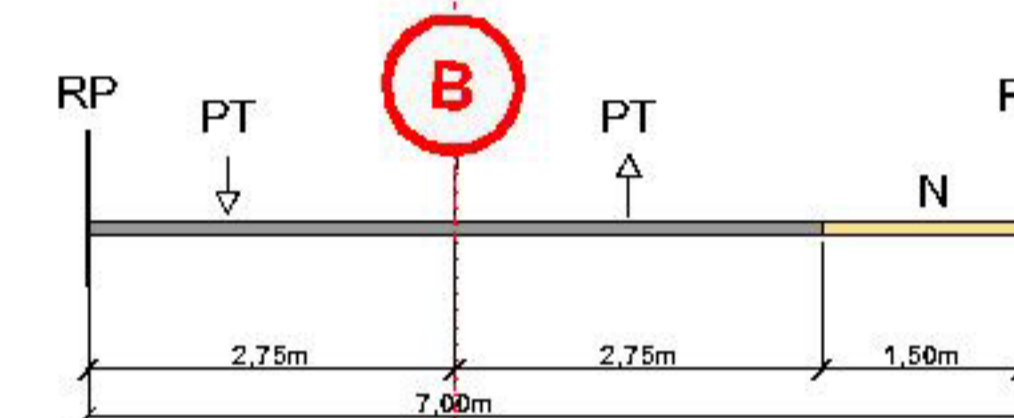
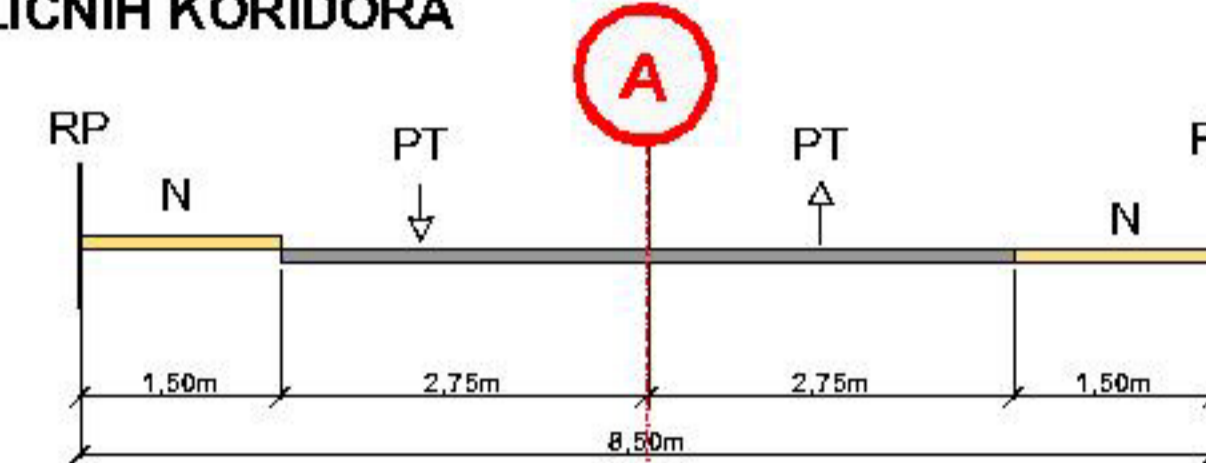


TUMAČ PLANSKOG ZNAKOVLJA

- GRANICA OBUHVATA PLANA
- KOLNIK PROMETNICE / ULICE s ucrtanom osi
- GLAVNA MJESNA ULICA
- SABIRNICA
- STAMBENA ULICA
- KOLNO-PJEŠAČKA ULICA / PJEŠAČKA STAZA
- NAČELNA KOTA NIVELETE ULICE

KARAKTERISTIČNI POPREČNI PROFILI ULIČNIH KORIDORA

MJERILO: 1:100



LEGENDA:

- RP - REGULACIJSKI PRAVAC
- PT - PROMETNA TRAKA
- OS KOLNIKA
- N - NOGOSTUP
- KOLNO - PJEŠAČKA POVRŠINA

Županija: **ISTARSKA ŽUPANIJA**

Jednica lokalne samouprave:

GRAD BUJE



Naziv prostornog plana:

URBANISTIČKI PLAN UREĐENJA DIJELA NASELJA BUJE "SV. SEBASTIJAN"

Naziv kartografskog prikaza:

PROMETNA I ULIČNA MREŽA

Broj kartografskog prikaza:

2.a

Mjerilo kartografskog prikaza:

1:1.000

Odluka predstavničkog tijela o izradi plana:

Službene novine grada Buja, br. 2/08

Odluka predstavničkog tijela o donošenju plana:

Službene novine grada Buja, br. 12/11

Objave javnih rasprava:

04.04.2011. u Glasu Istre i La Voce Del popolo
14.07.2011. u Glasu Istre i La Voce Del popolo

Javni uvidi održani:

od 11.04. do 11.05.2011.
od 25.07. do 01.08.2011.

Pečat tijela odgovornog za provođenje javnih rasprava:

Odgovorne osobe za provođenje javnih rasprava:

Elvis Glavičić Vanesa Marić Medica, dipl.ing.građ.

M.P.

potpis

potpis

Mišljenja na nacrt konačnog prijedloga plana prema članku 94. Zakona o prostornom uređenju i gradnji (Narodne novine, br. 76/07, 38/09, 53/11 i 90/11)

1. Očitovanje Županijske uprave za ceste Istarske županije
Klasa: 340-01/09-12/136, Urbroj: 2163/1-12/03-11-11-26, od 04.10.2011.
2. Suglasnost Državne uprave za zaštitu i spašavanje, Područni ured Pazin
Klasa: 350-02/11-02/1, Urbroj: 543-10-01-11-67, od 06.10.2011.
3. Suglasnost Ministarstva kulture, Uprava za zaštitu kulturne baštine, Konzervatorski odjel u Puli
Klasa: 612-08/08-10/42, Urbroj: 532-04-13/3-11-07, od 18.10.2011.
4. Mišljenje Hrvatske agencije za poštu i elektroničke komunikacije
Klasa: 350-05/09-01/7132, Urbroj: 376-10/SP-11-6, od 20.10.2011.
5. Mišljenje Ministarstva regionalnog razvoja, šumarstva i vodnog gospodarstva
Klasa: 325-01/11-01/912, Urbroj: 538-10-1/0208-11-4, od 03.11.2011.
6. Mišljenje Ministarstva unutarnjih poslova, Policijska uprava Istarska, Sektor upravnih, inspeksijskih i poslova civilne zaštite
Broj: 511-08-19/1-152/27-11.A.B., od 08.11.2011.

Pravna osoba koja je izradila plan:

URB/ING, d. o. o. za poslove prostornog uređenja i zaštite okoliša, Zagreb,
Av. V. Holjeveca 20, tel/fax: 01/230-11-40, 233-45-14, e-mail: urbing@urbing.hr



Odgovorni voditelj izrade nacrt prijedloga plana:

Hrvoje Kujundžić, dipl.ing.arh.

Odgovorna osoba:

Darko Martinec, dipl.ing.arh.

potpis

potpis

Pečat pravne osobe koja je izradila plan:

M.P.

Stručni tim u izradi plana:

Hrvoje Kujundžić, dipl.ing.arh.
Darko Martinec, dipl.ing.arh.
John Leko, dipl.ing.prom.
Jasna Benedeković, dipl.ing.geod.
Krešimir Kufrin, dipl.soc.

Stručni suradnici u izradi plana:

Gaetano Vinkerlić, ing.telekom.
Gianclaudio Pelizzer, dipl.ing.el.
Milan Damianić, dipl.ing.el.
Darko Malčić Pirin, dipl.ing.građ.
Saša Dozet, ing.građ.
Mr. Tonko Radica, dipl.ing.geograf.
Jelena Bojić, dipl.iur.

Pečat gradske vijeća:

Predsjednik gradske vijeća:

Fabrizio Vizintin

M.P.

potpis

Istovjetnost ovog prostornog plana s izvornikom ovjerava:

Pečat nadležnog tijela:

potpis

M.P.

500 m²

0 25 50 75 100 m