

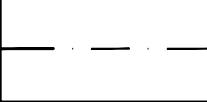
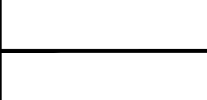
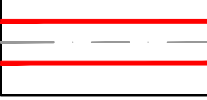

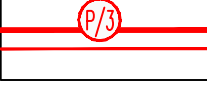




LEGENDA :

-  GRANICA OBUHVATA DPU-a
-  GRANICA GRAĐEVNE ČESTICE
- PROMET**
-  OS CESTE
-  KORIDOR PROMETNICE IZ UPU-a
-  SABIRNA ULICA GOLF KOMPLEKSA
-  INTERNA ULICA GOLF NASELJA
-  PARKING / POTENCIJALNI BROJ MJESTA
-  PJEŠAČKO SERVISNE POVRŠINE
-  KOLNI PRISTUP SA PROMETNE POVRŠINE

Županija: ISTARSKA ŽUPANIJA	
Grad: GRAD BUJE	
Naziv prostornog plana: DETALJNI PLAN UREĐENJA GOLF NASELJA GLAVICA	
Naziv kartografskog prikaza: PROMETNA INFRASTRUKTURNA MREŽA	
Broj kartografskog prikaza: 2.1 C	Mjerilo kartografskog prikaza: 1 : 1 000
Program mjera za unapređenje stanja u prostoru (službeno glasilu): "Službene novine Grada Buja" br. 02/05	Odluka predstavničkog tijela o donošenju plana (službeno glasilu): "Službene novine Grada Buja" br. 12/11
Javna rasprava (datum objave): 01.travnja 2011.g.	Javni uvid održan od: 11.travnja 2011.g. do: 12.svibnja 2011.g.
Pečat tijela odgovornog za provođenje javne rasprave:	Odgovorna osoba za provođenje javne rasprave (ime, prezime i potpis): Elvis Glavičić, dipl. ing.
Pravna osoba koja je izradila plan: Urbis 72 d.d. Pula	
Pečat pravne osobe koja je izradila plan: Broj elab. 5973/08	Odgovorna osoba (ime, prezime i potpis): G. Župić, dipl.ing.građ.
Kordinatori plana: E. Glavičić, dipl. ing. - GRAD BUJE D. Radolović, dipl. ing. arh. - URBIS 72 d.d. PULA	
Odgovorni voditelj izrade nacrtu prijedloga plana: N. Novković, dipl.ing.arh.	
Stručni tim u izradi plana: B. Peruško, dipl. ing. građ. L. Zuban, dipl. ing. arh. E. Stjepčić, mag. arh. S. Brnabić, teh. crt. F. Andrijančić, arh. teh.	
Pečat predstavničkog tijela:	Predsjednik predstavničkog tijela (ime, prezime i potpis): Fabrizio Vižintin
Istovjetnost ovog prostornog plana s izvornikom ovrjava (ime, prezime i potpis):	Pečat nadležnog tijela:
urbis.72	