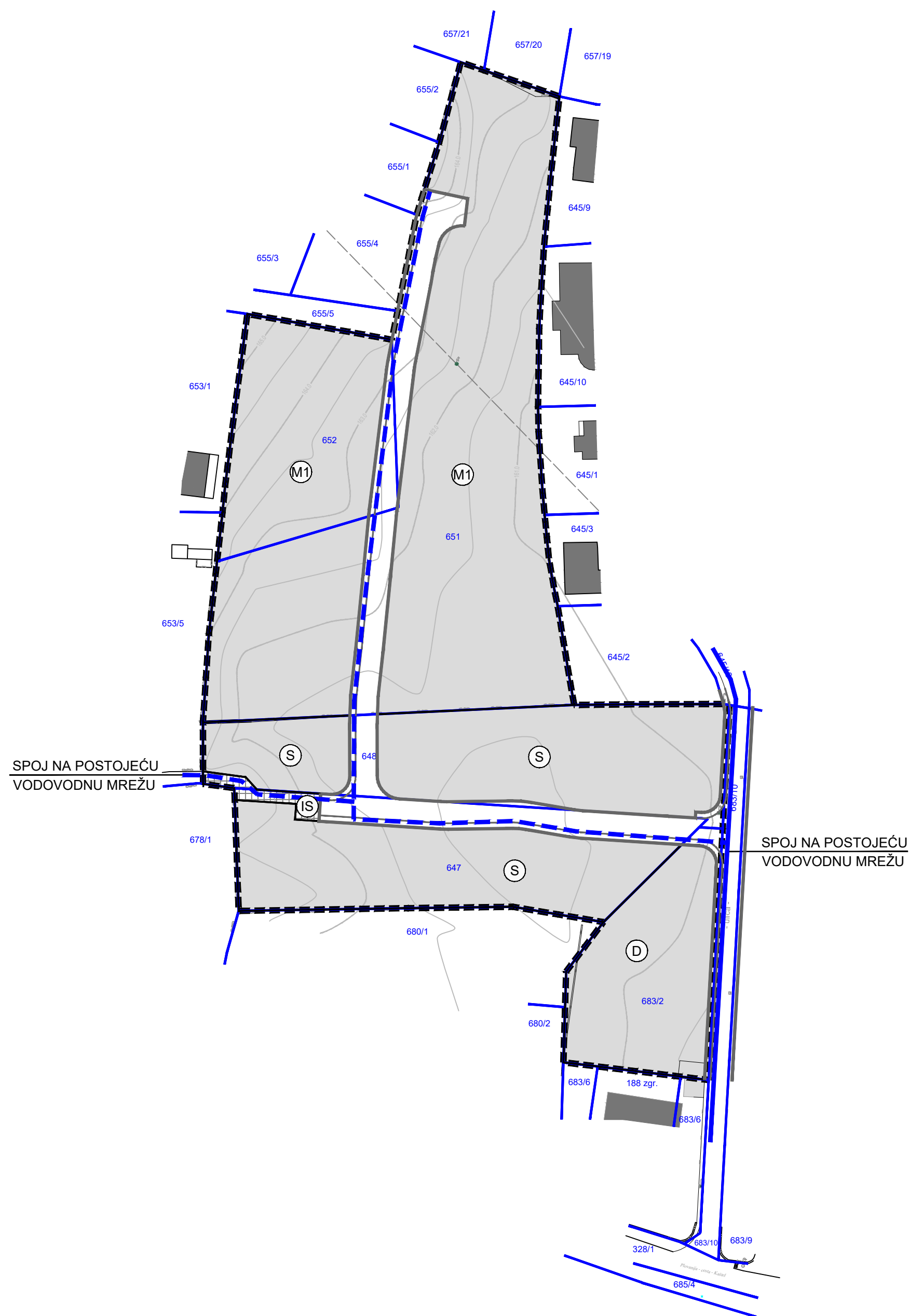


# KAŠTEL - DORINA



## LEGENDA :




OBUHVAT URBANISTIČKOG PLANA UREĐENJA

CESTOVNE PROMETNE POVRŠINE:




KOLNO-PJEŠAČKA POVRŠINA

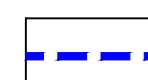


PJEŠAČKO SERVISNA POVRŠINA

VODOOPSKRBA:



POSTOJEĆA VODOVODNA MREŽA



PLANIRANA VODOVODNA MREŽA

Županija:

ISTARSKA ŽUPANIJA

Grad:

GRAD BUJE



Naziv prostornog plana:

Urbanistički plan uređenja  
KAŠTEL - DORINA

Naziv kartografskog prikaza:

INFRASTRUKTURNI SUSTAVI I MREŽE  
VODNOGOSPODARSKI SUSTAV - VODOOPSKRBA

Broj kartografskog prikaza:

2.4.

Mjerilo kartografskog prikaza:

1 : 1000

Odluka predstavničkog tijela o izradi prostornog plana (službeno glasilo):

Odluka predstavničkog tijela o donošenju prostornog plana (službeno glasilo):

"Službene novine Grada Buja", br. 13/16

"Službene novine Grada Buja", br. 12/17

Javna rasprava (datum objave):

10.05.2017.

Javni uvid održan:

od: 22.05.2017.

Ponovni javni uvid održan:

od: 22.09.2017.

Ponovna javna rasprava (datum objave):

12.09.2017.

do: 21.06.2017.

do: 02.10.2017.

Pečat tijela odgovornog za provođenje javne rasprave:

Odgovorna osoba za provođenje javne rasprave  
(ime, prezime i potpis):

Jelena Bojić dipl.prav.

Pravna osoba koja je izradila prostorni plan:

Novi Urbanizam d.o.o.

Pečat pravne osobe koja je izradila prostorni plan:

Odgovorna osoba (ime, prezime i potpis):

Nenad Novković, dipl.ing.arh.

Odgovorni voditelj izrade  
nacrtu prijedloga prostornog plana:

Nenad Novković, dipl.ing.arh.

Stručni suradnici:

Iva Buljan, dipl.ing.arh.

Željko Delić, dipl.ing.građ.

Željko Tomljenović, dipl.ing.el.

Pečat predstavničkog tijela:

Predsjednik Gradskog vijeća:

Rino Duniš

Istovjetnost ovog prostornog plana s izvornikom  
ovjerava (ime, prezime i potpis):

Pečat predstavničkog tijela: