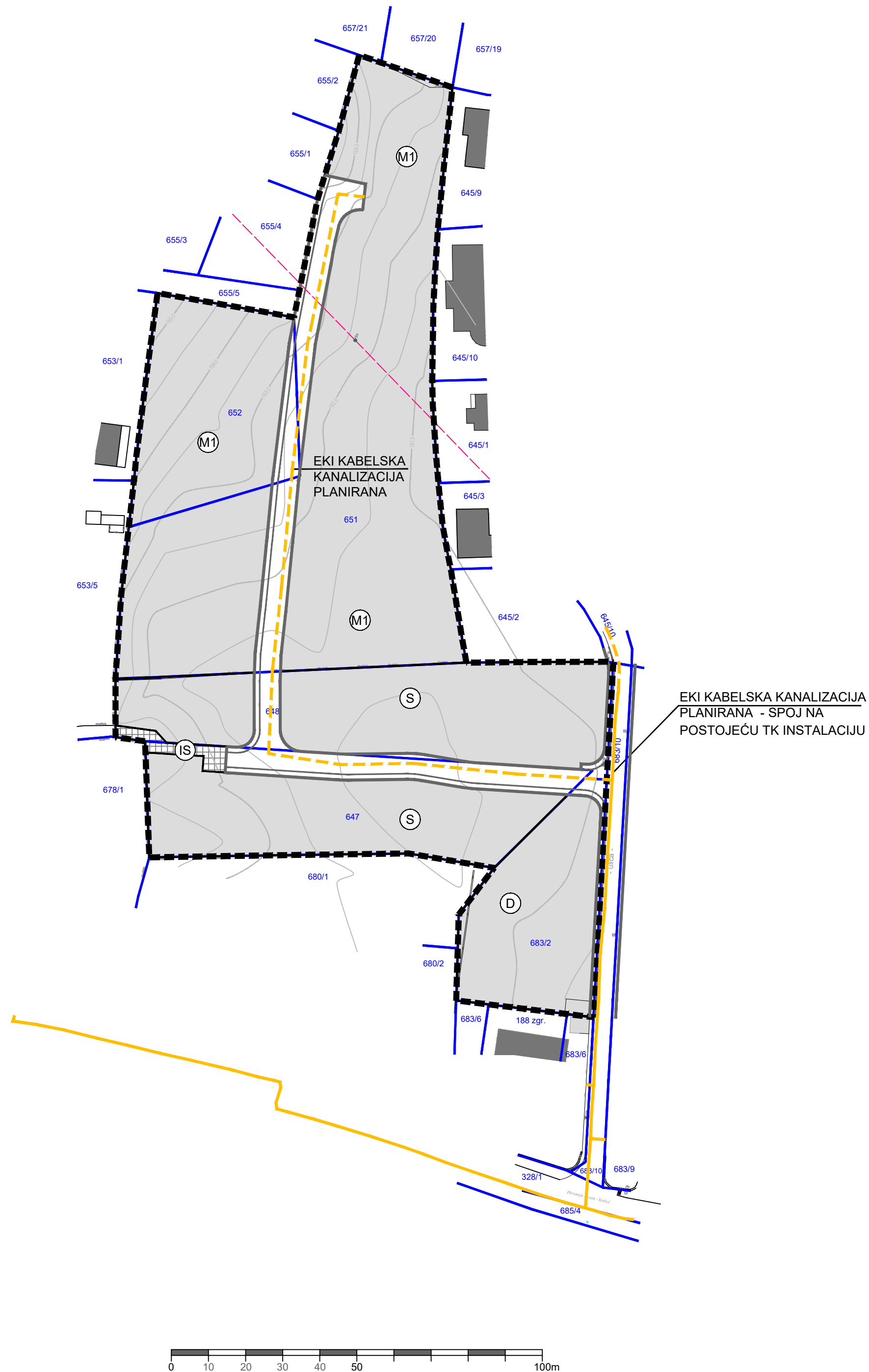
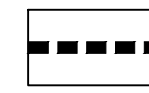


KAŠTEL - DORINA



LEGENDA :

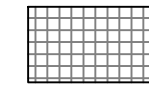


OBUHVAT URBANISTIČKOG PLANA UREĐENJA

CESTOVNE PROMETNE POVRŠINE:



KOLNO-PJEŠAČKA POVRŠINA



PJEŠAČKO SERVISNA POVRŠINA

ELEKTRONIČKE KOMUNIKACIJE



EKI - PODZEMNI VOD PLANIRANI



EKI - PODZEMNI VOD POSTOJEĆI

Županija:	ISTARSKA ŽUPANIJA		
Grad:	GRAD BUJA		
Naziv prostornog plana:	Urbanistički plan uređenja KAŠTEL - DORINA		
Naziv kartografskog prikaza:	INFRASTRUKTURNI SUSTAVI I MREŽE ELEKTRONIČKE TELEKOMUNIKACIJE		
Broj kartografskog prikaza:	2.2.	Mjerilo kartografskog prikaza:	1 : 1000
Odluka predstavničkog tijela o izradi prostornog plana (službeno glasilo):	"Službene novine Grada Buja", br. 13/16		Odluka predstavničkog tijela o donošenju prostornog plana (službeno glasilo): "Službene novine Grada Buja", br. 12/17
Javna rasprava (datum objave):	10.05.2017.	Javni uvid održan:	Ponovni javni uvid održan:
Ponovna javna rasprava (datum objave):	12.09.2017.	od: 22.05.2017.	od: 22.09.2017.
		do: 21.06.2017.	do: 02.10.2017.
Pečat tijela odgovornog za provođenje javne rasprave:	Odgovorna osoba za provođenje javne rasprave (ime, prezime i potpis): Jelena Bojić dipl.prav.		
Pravna osoba koja je izradila prostorni plan:	Novi Urbanizam d.o.o.		
Pečat pravne osobe koja je izradila prostorni plan:	Odgovorna osoba (ime, prezime i potpis): Nenad Novković, dipl.ing.arh.		
Odgovorni voditelj izrade nacrtu prijedloga prostornog plana:	Nenad Novković, dipl.ing.arh.		
Stručni suradnici:	Iva Buljan, dipl.ing.arh. Željko Delić, dipl.ing.građ. Željko Tomljenović, dipl.ing.el.		
Pečat predstavničkog tijela:	Predsjednik Gradskog vijeća: Rino Duniš		
Istovjetnost ovog prostornog plana s izvornikom ovjerava (ime, prezime i potpis):	Pečat predstavničkog tijela:		