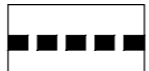





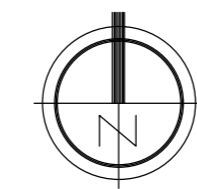


Turističko područje MUŽOLINI

LEGENDA :

- GRANICE**
-  OBUHVAT PLANA
 -  IZDOJENO GRAĐEVINSKO PODRUČJE IZVAN NASELJA UGOSTITELJSKO TURISTIČKE NAMJENE - TP MUŽOLINI
- RAZVOJ I UREĐENJE PODRUČJA:**
-  GOSPODARSKA NAMJENA - UGOSTITELJSKO TURISTIČKA - turističko naselje (T2)
 -  LOKACIJE INFRASTRUKTURNIH SUSTAVA - crpna stanica (IScs); trafostanica (ISts)
- CESTOVNE PROMETNE POVRŠINE:**
-  KOLNO-PJEŠAČKA POVRŠINA
 -  PJEŠAČKO SERVISNA POVRŠINA (izvan obuhvata)



Županija:	ISTARSKA ŽUPANIJA		
Grad:	GRAD BUJA		
Gradonačelnik:	Fabrizio Vižintin		
Naziv prostornog plana:	URBANISTIČKI PLAN UREĐENJA Turističkog područja MUŽOLINI		
Naziv kartografskog prikaza:	KORIŠTENJE I NAMJENA POVRŠINA		
Broj kartografskog prikaza:	1.	Mjerilo kartografskog prikaza:	1 : 1000
Odluka predstavničkog tijela o izradi prostornog plana (službeno glasilo):	Odluka predstavničkog tijela o donošenju prostornog plana (službeno glasilo):		
"Službene novine Grada Buja", br. 04/17	"Službene novine Grada Buja", br. 10/19		
Javna rasprava (datum objave):	Javni uvid održan		
18.03.2019.g.	od: 26.03.2019.g. do: 24.04.2019.g.		
Pečat tijela odgovornog za provođenje javne rasprave:	Odgovorna osoba za provođenje javne rasprave (ime, prezime i potpis):		
	Jelena Bojić dipl.prav.		
Pravna osoba koja je izradila prostorni plan:	Novi Urbanizam d.o.o.		
Pečat pravne osobe koja je izradila prostorni plan:	Odgovorna osoba (ime, prezime i potpis):		
	Nenad Novković, dipl.ing.arh.		
Odgovorni voditelj izrade nacрта prijedloga prostornog plana:	Nenad Novković, dipl.ing.arh.		
Stručni suradnici:	Željko Delić, dipl.ing.građ. Željko Tomljenović, dipl.ing.el.		
Pečat predstavničkog tijela:	Predsjednik Gradskog vijeća:		
	Rino Duniš		
Istovjetnost ovog prostornog plana s izvornikom ovjerava (ime, prezime i potpis):	Pečat nadležnog tijela:		
